



GACETA MUNICIPAL DE HUIMILPAN,

24 de abril de 2023

Responsable
Lic. Socrates Alejandro Valdez Rosales
Secretario del H. Ayuntamiento

No. 87
TOMO II

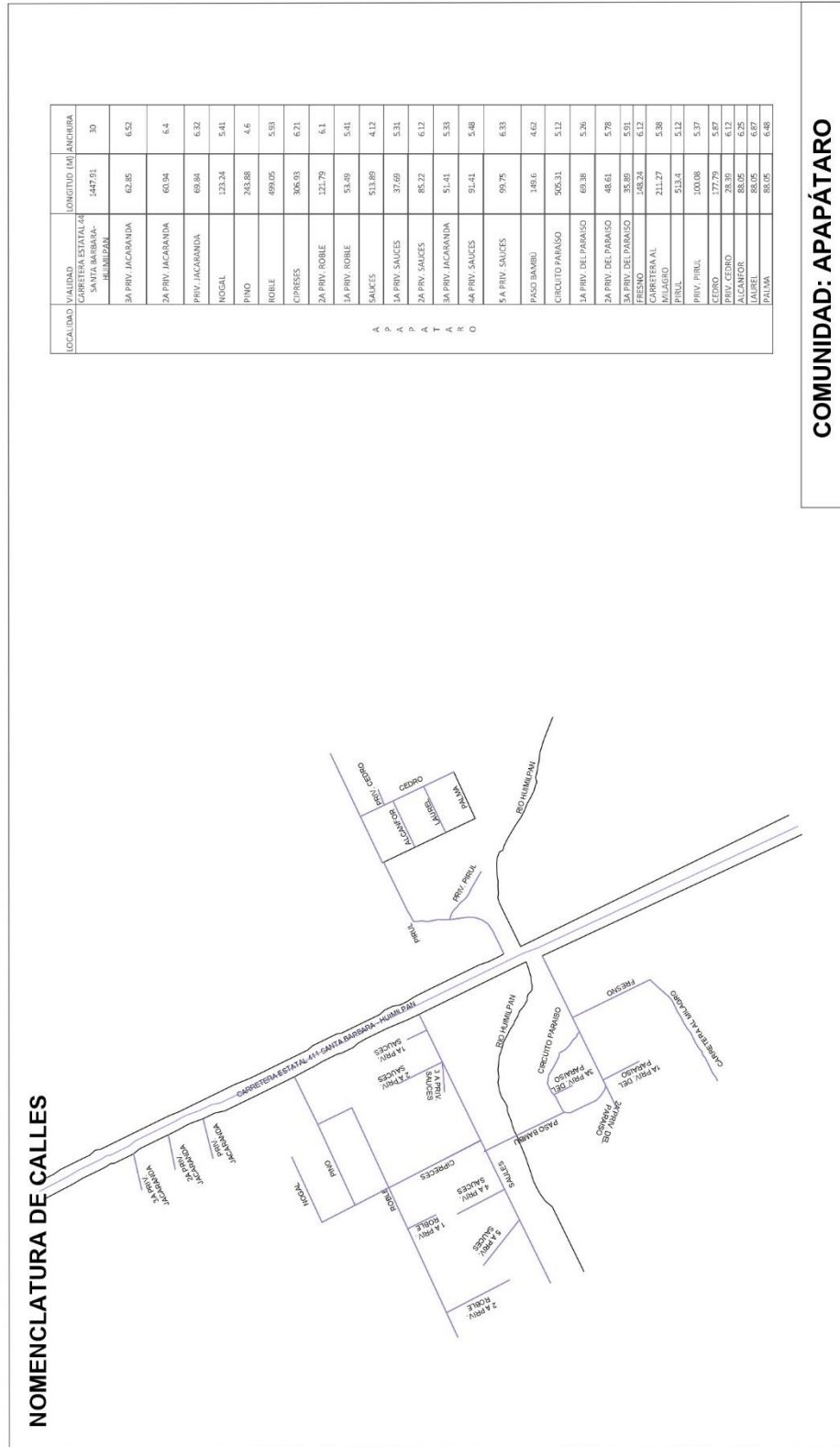
Acuerdo por el que se autoriza el Programa Municipal de Desarrollo Urbano de Huimilpan, Qro.

51





TABLA RESUMEN DE VIALIDADES			
NÚMERO	COMUNIDAD	NUMERO DE VIALIDADES	LONGITUD TOTAL DE LAS VIALIDADES (ML)
1	APAPÁTARO	30	6,121.4
2	BUENAVISTA	26	6,574.65
3	EL BIMBALETE	11	2,378.63
4	EL GARRUÑAL	5	1,040.34
5	EL MILAGRO	8	3,029.96
6	EL RINCÓN	29	9,715.52
7	EL SALTO	12	1,733.99
8	EL VEGIL	56	4,226.09
9	GUADALUPE I	15	3,097.07
10	LA HACIENDA	16	5,129.67
11	LA NORIA	8	3,097.97
12	LA PEÑA	9	5,807.42
13	LAGUNILLAS	80	9,170.45
14	LOS BORDOS	6	3,097.97
15	LOS CUES	12	4,807.03
16	EL SALITRILLO	6	1,768.41
17	SAN ANTONIO LA GALERA	10	12,675.64
18	SAN JOSÉ TEPUZAS	10	1,674.47
19	SAN PEDRO	16	2,793.03
20	LA JOYA	15	3,430.02
21	LA NUEVA JOYA	12	3,326.33
22	EL PERAL	29	293.18
23	CAPULA	8	4,762.30
24	CARRANZA	55	12,889.69
25	PANIAGUA	14	4,940.34
26	NUEVO APAPÁTARO	11	5,466.35
27	SAN IGNACIO	27	10,691.06
28	EL GRANJENO	16	3,612.87
29	PIEDRAS LISAS	18	14,729.91
30	EL FRESNO	4	1,468.32
31	PUERTA DEL TEPOZÁN	9	1,981.53
32	PÍO XII	11	4,075.87
33	SAN ANTONIO DEL PUENTE	44	13,372.05
34	SANTA TERESA	44	5,002.69
35	LA PRESITA	19	5,020.48
36	EL MIRADOR	18	2,223.21
37	EL SAUZ	7	10,623.72
38	SAN PEDRITO	11	15,521.07
39	HUITRÓN	26	8,540.72
40	NEVERÍAS	19	6,235.33



COMUNIDAD: APAPÁTARO





NOMENCLATURA DE CALLES

LOCALIDAD	VIALIDAD	LONGITUD (M)	ANCHURA
E L B I M B A L E T E	NEPTUNO	165.79	4.14
	SOL	212.16	4.8
	ANDRÓMEDA	242.83	6.19
	MERCURIO	473.25	4.07
	VENUS	212.97	9.92
	MARTE	338.91	6.3
	JÚPITER	306.91	6.22
	SATURNO	199.49	8.46
	ORIÓN	81.33	5.57
	ASTEROIDE	71.89	4.75
PLUTÓN	73.1	3.64	

COMUNIDAD: EL BIMBALETE



NOMENCLATURA DE CALLES

EJIDO: VEGIL Y SUS ANEXOS LAS TAPONAS Y EL GRANJENO

LOCALIDAD	VIALIDAD	LONGITUD (M)	ANCHURA
E	CALLE 1	139.79	4.94
L			
G	CALLE 2	326.32	6.6
A			
R	CALLE 3	308.17	3.62
U			
N	CALLE 4	201.16	5.06
A			
L	CALLE 5	64.9	9.5

COMUNIDAD: EL GARRUÑAL



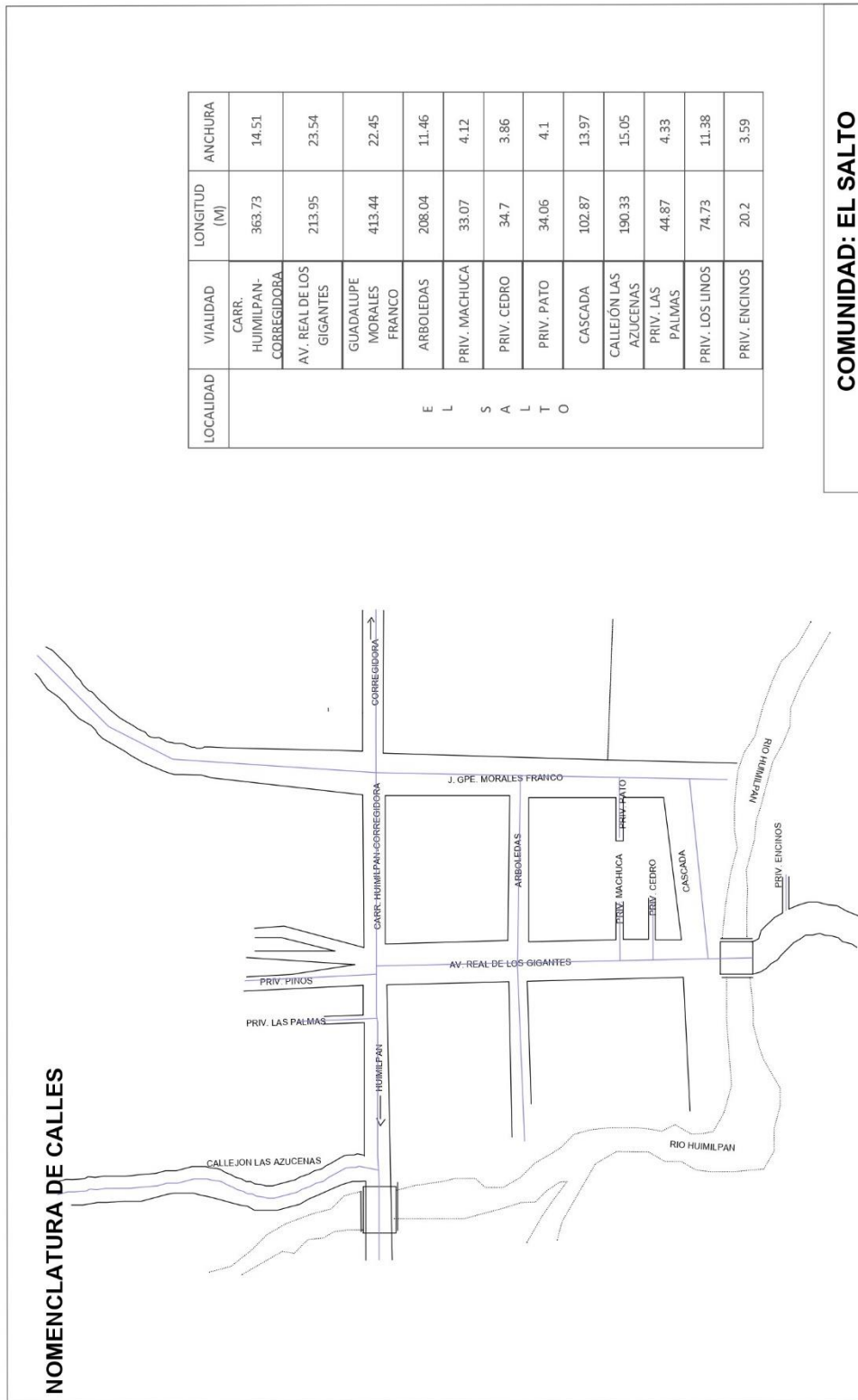
NOMENCLATURA DE CALLES

LOCALIDAD	VIALIDAD	LONGITUD (M)	ANCHURA
E L M I L A G R O	FRANCISCO Y MADERO	543.87	8.5
	VENUSTIANO CARRANZA	523.67	8.5
	FRANCISCO VILLA	563.91	8.5
	JOSÉ MA. PINO SUAREZ	289.08	7.51
	FRANCISCO LEÓN DE LA BARRA	262.14	8
	ELISARIO DOMÍNGUEZ	265.89	8
	EMILIANO ZAPATA	306.88	8.5
	AQUILES SERDÁN	274.52	7.83

COMUNIDAD: EL MILAGRO



COMUNIDAD: EL RINCÓN





NOMENCLATURA DE CALLES

LOCALIDAD	VIALIDAD	LONGITUD (M)	ANCHURA
G	CARRIEDA ESTATAL	517.95	8.37
U	LÁZARO CÁRDENAS	150.88	8.66
A	PRIV. FCO. ESCUTIA	30.03	6.48
D	PRIV. JUAN DE LA BARRERA	27.58	5.22
L	GUADALUPE VICTORIA	513.59	16.15
U	EMILIANO ZAPATA	228.55	5.89
P	MIGUEL HIDALGO	118.06	8.06
E	NINOS HEROES	96.61	5.36
1	PRIV. BENITO JUÁREZ	85.61	7.2
	IGNACIO PÉREZ	61.09	17.26
	FRANCISCO MADERO	326.51	7.86
	JOSE MARIA MORELOS	209.39	8.36
	V. CENTE GUERRERO	432.08	10.17
	JOSEFA CHITZE DOMÍNGUEZ	150.67	7.16
	IGNACIO ALLENDE	318.47	6.71



COMUNIDAD: GUADALUPE I

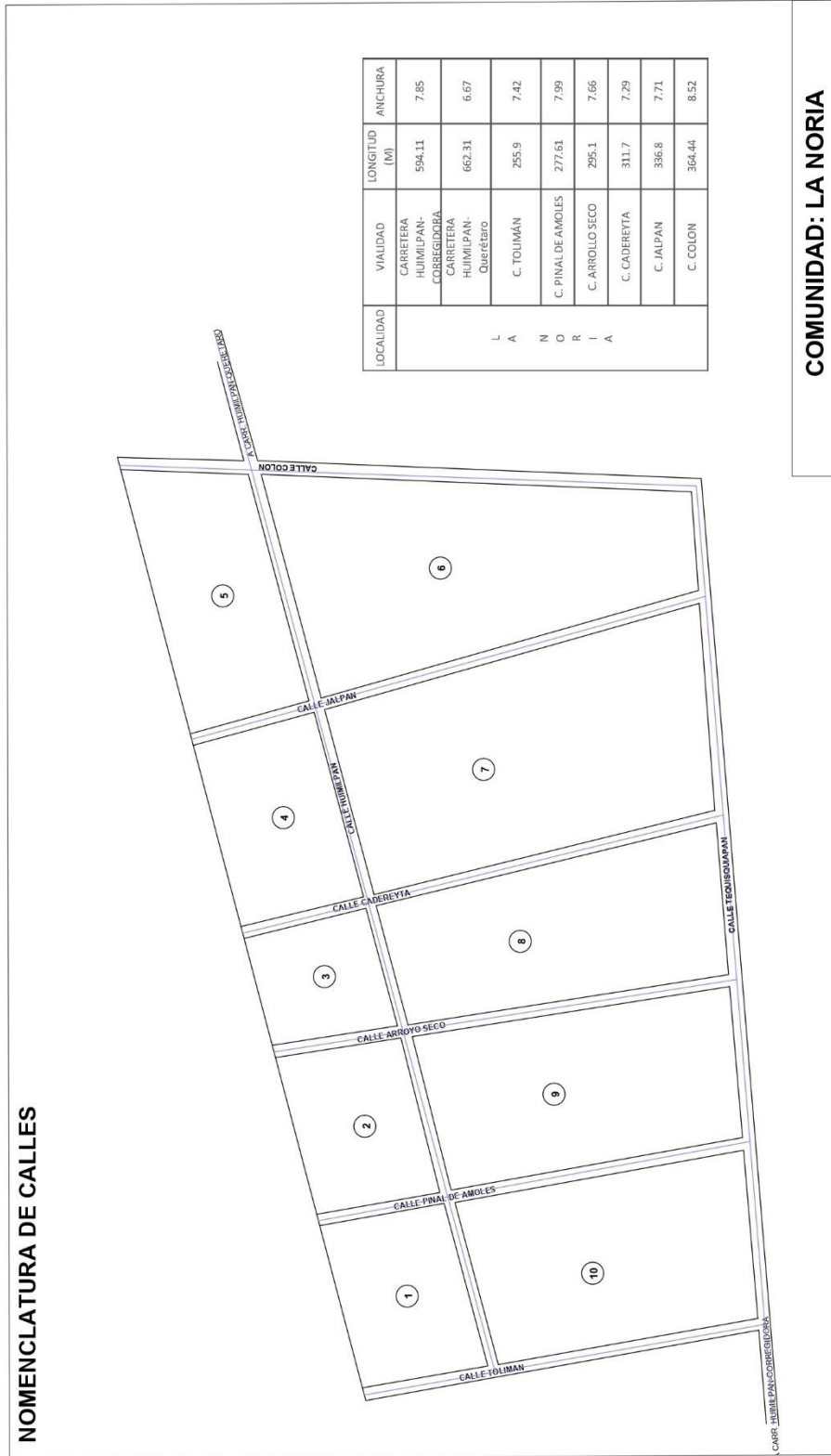


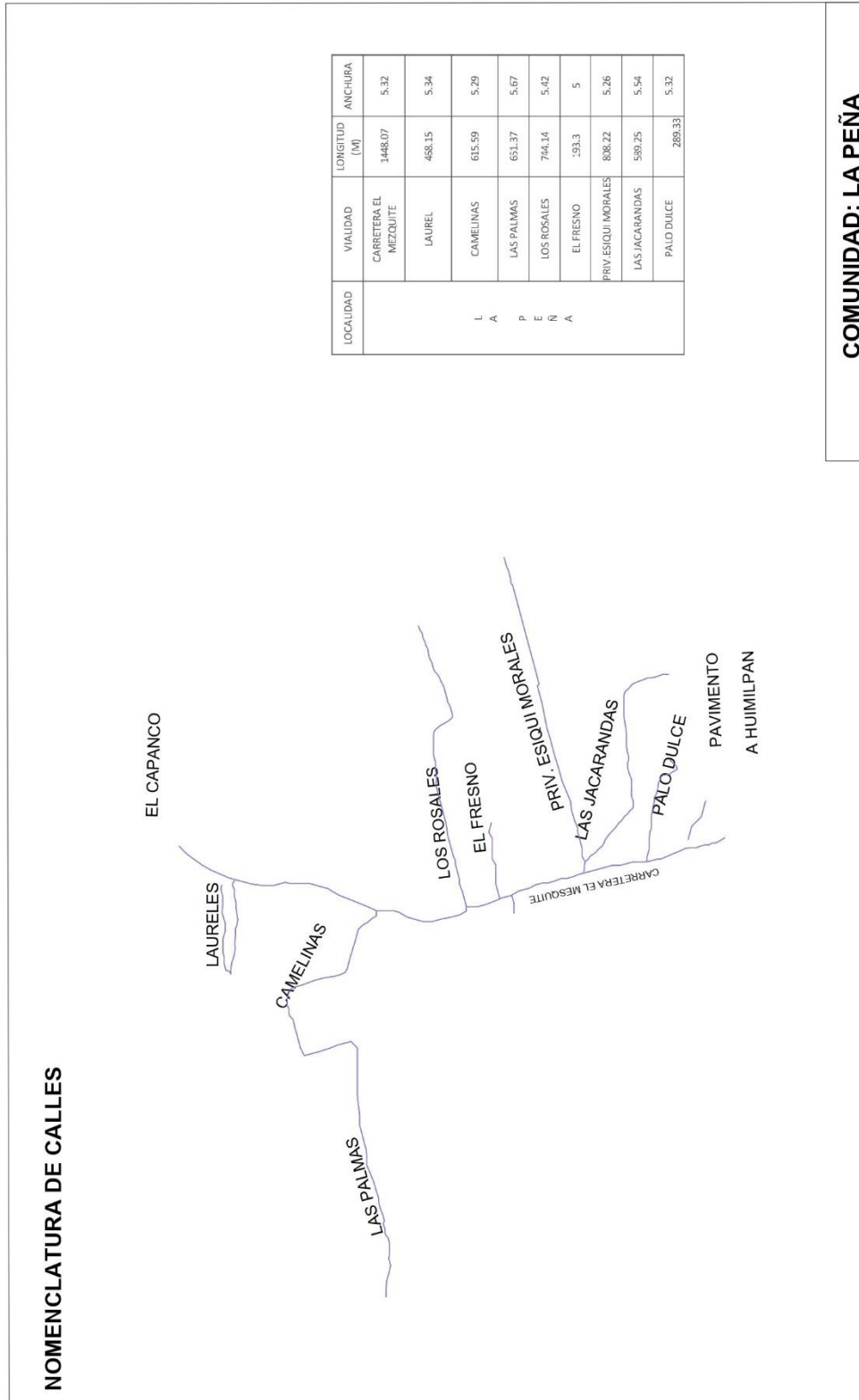
NOMENCLATURA DE CALLES



LOCALIDAD	VALIADAD	LONGITUD (M)	ANCHURA
L A H A C I E N D A	HACIENDA LA HACIENDITA	700.94	7.99
	HACIENDA APATAPARO	1188.93	5.39
	HACIENDA EL VEGIL	576.11	10.74
	HACIENDA LA HACIENDITA 2	519.7	8.19
	HACIENDA LOS CUES	212.74	11.93
	HACIENDA SANTA TERESA	511.42	9.54
	1RA PRIV. HACIENDA LA HACIENDITA	380.74	6.84
	2da PRIV. HACIENDA LA HACIENDITA	120.06	6.47
	3ra PRIV. HACIENDA LA HACIENDITA	107.12	6.71
	4ta PRIV. HACIENDA LA HACIENDITA	207.94	7.43
	5ta PRIV. HACIENDA LA HACIENDITA	77.16	7.93
	6ta PRIV. HACIENDA LA HACIENDITA	288.63	6.85
	2DA PRIVADA EL VEGIL	71.35	7.02
	1RA PRIV. HACIENDA SANTA TERESA	306.53	8.14
	2da PRIV. HACIENDA SANTA TERESA	84.27	5.49
	3ra PRIV. HACIENDA SANTA TERESA	201.03	7.38

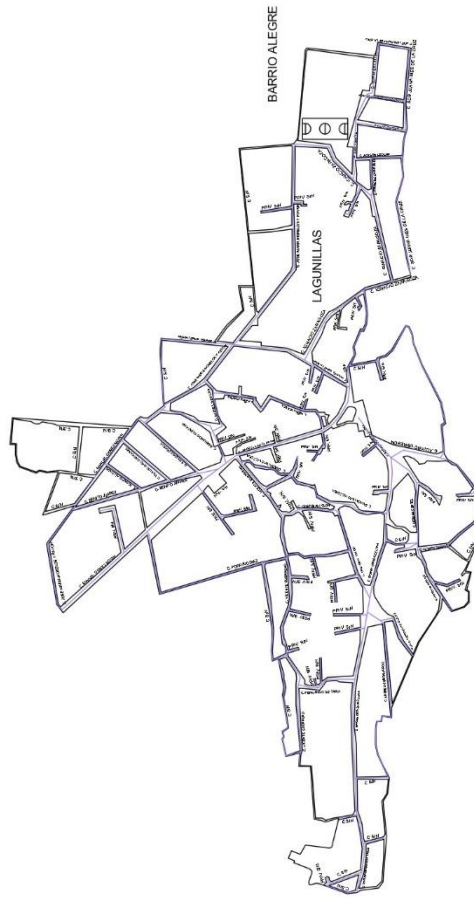
COMUNIDAD: LA HACIENDA







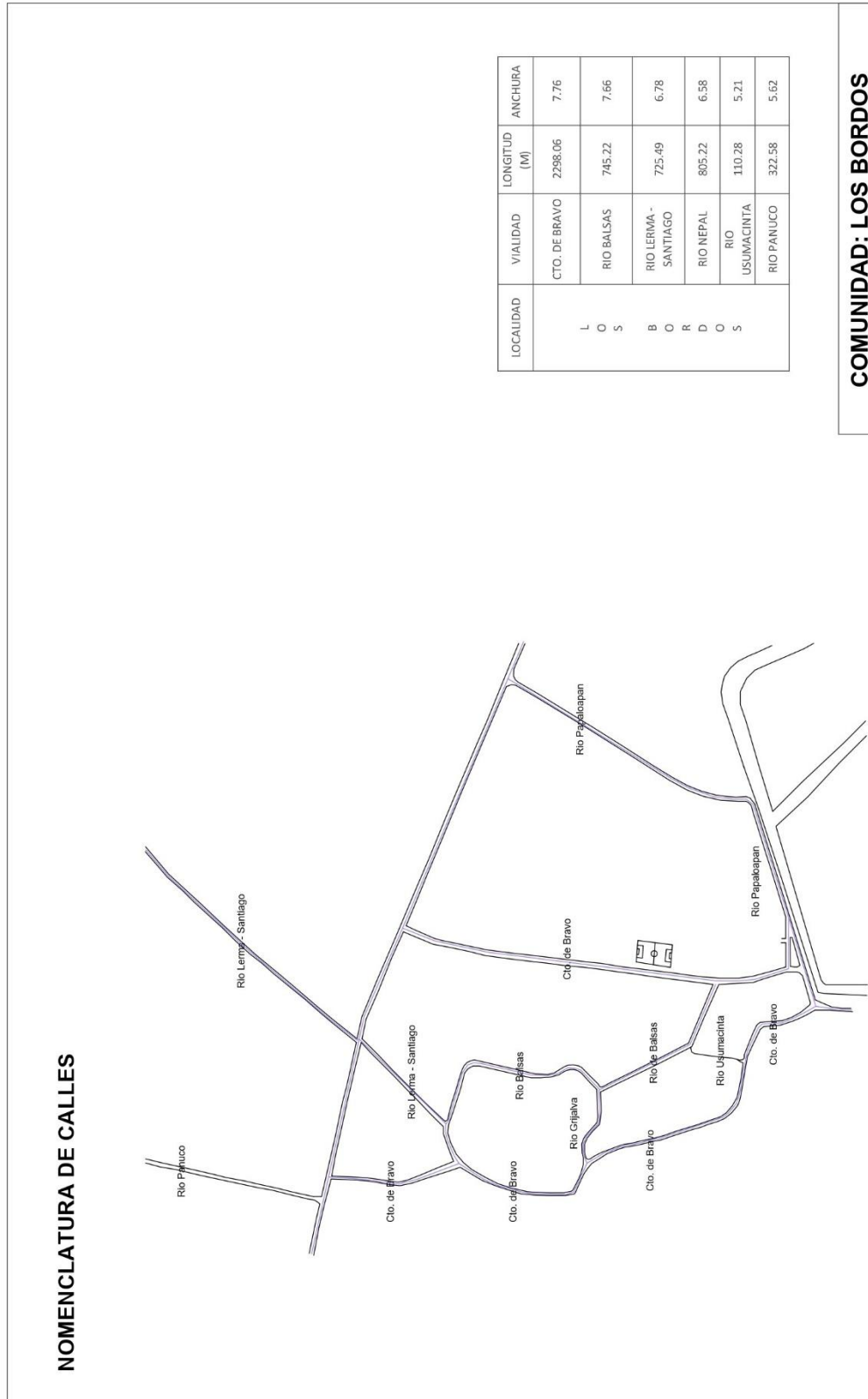
NOMENCLATURA DE CALLES



LOCALIDAD	VIALIDAD	LONGITUD (M)	ANCHURA
LAGUNILLAS	FRANCO GONZALEZ LUNA	107.89	6.56
	VICENTE GUERRERO	48.83	3.57
	GUADALUPE VICTORIA	208.35	3.70
	C. MANUEL GOMEZ ACOSTA	205.52	6.67
	FRANCO DE TAPIA	77.5	4.87
	ANDRÉS QUINTANA	383.8	2.38
	FRANCO DE TAPIA CALLES	87.08	3.27
	HERNÁN CORTES	348.85	3.37
	CLAYTON DIBENEDICTO	200.24	3.81
	L. POHIBRO DIAZ	251.43	2.82
	E. NELSON AFRONSO	194.46	3.31
	MICHEL VASCON	399.77	4.5
	BERNARDO GUNTUNA	114.48	4.18
	FRANCO ZAPATA	111.53	3.71
	FRANCO ZAPATA	137	3.28
	FRANCO ZAPATA	100.11	3.57
	FRANCO ZAPATA	54.56	3.31
	FRANCO ZAPATA	58.89	2.68
	FRANCO ZAPATA	202.81	4.68
	FRANCO ZAPATA	206.95	1.17
	FRANCO ZAPATA	177.84	6.93
	FRANCO ZAPATA	67.72	6.98
	FRANCO ZAPATA	30.28	2.6
	FRANCO ZAPATA	64.15	6.63
	FRANCO ZAPATA	77.33	3.22
	FRANCO ZAPATA	48.53	4.51
	FRANCO ZAPATA	28.33	3.23
	FRANCO ZAPATA	41.85	3.68
	FRANCO ZAPATA	151.46	2.63
	FRANCO ZAPATA	141.09	4.25
	FRANCO ZAPATA	80.03	3.48
	FRANCO ZAPATA	13.87	1.39
	FRANCO ZAPATA	108.28	3.09
FRANCO ZAPATA	105.22	1.5	
FRANCO ZAPATA	277.89	3.21	
FRANCO ZAPATA	105.11	3.11	
FRANCO ZAPATA	120.5	4.48	

C-5/N-12	82.27	3.97
C-5/N-12	104.65	1.83
C-5/N-12	285.27	1.75
C-5/N-12	18.35	3.65
C-5/N-12	19.10	3.66
C-5/N-12	32.92	2.13
C-5/N-12	15.05	3.48
C-5/N-12	29.28	3.03
C-5/N-12	41.72	2.5
C-5/N-12	24.21	3.72
C-5/N-12	26.12	2.56
C-5/N-12	38.98	2.72
C-5/N-12	27.37	2.88
C-5/N-12	13.96	3.65
C-5/N-12	20.81	19.79
C-5/N-12	75.96	3.82
C-5/N-12	35.22	2.32
C-5/N-12	41.09	2.23
C-5/N-12	21.64	10.03
C-5/N-12	24.58	2.54
C-5/N-12	24.58	2.54
C-5/N-12	24.44	3.77
C-5/N-12	75.16	3.61
C-5/N-12	35.4	2.88
C-5/N-12	37.01	1.78
C-5/N-12	23.12	3.88
C-5/N-12	43.49	3.69
C-5/N-12	12.12	2.61
C-5/N-12	21.44	4.05
C-5/N-12	25.95	1.23
C-5/N-12	16.84	2.7

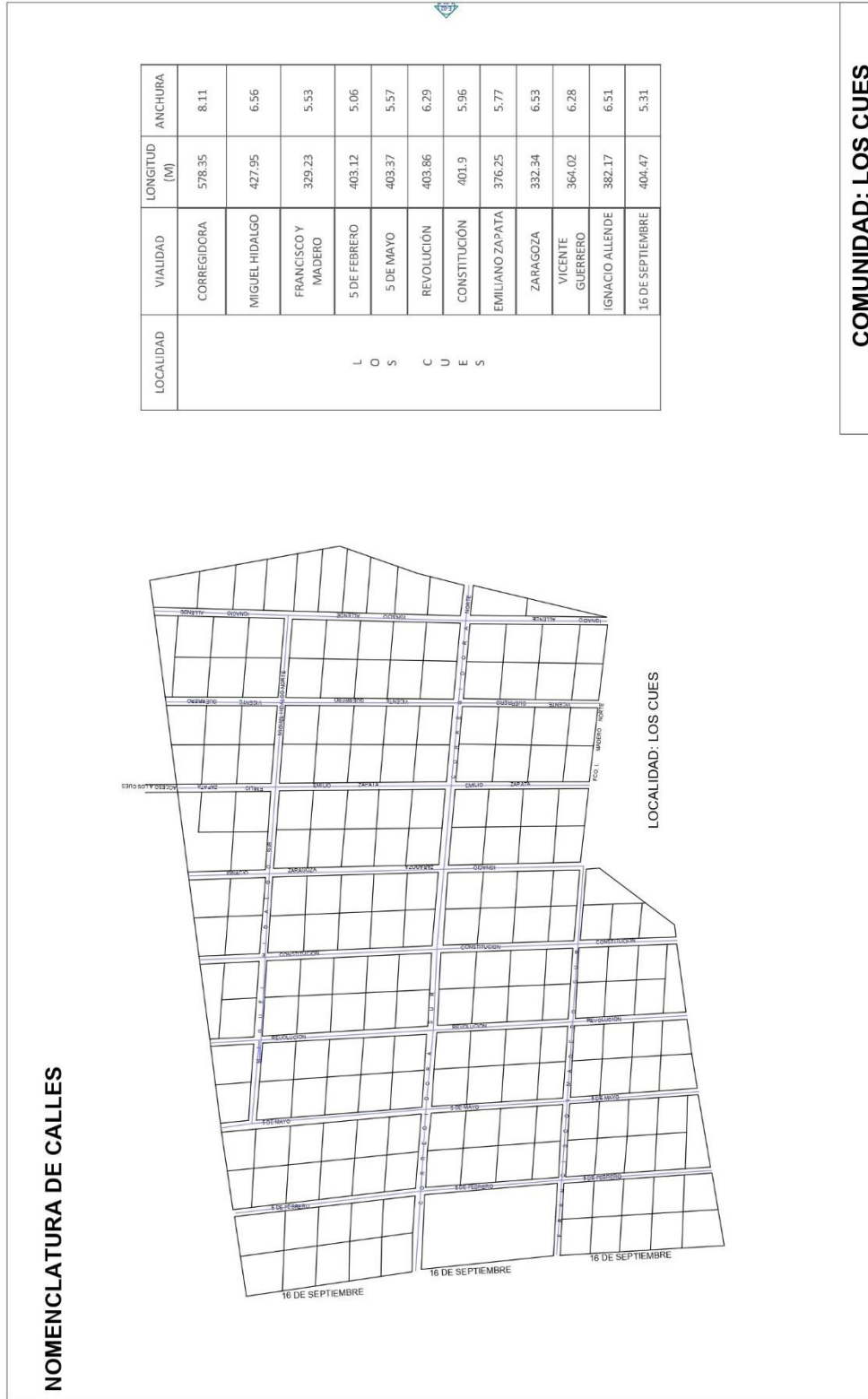
COMUNIDAD: LAGUNILLAS



NOMENCLATURA DE CALLES

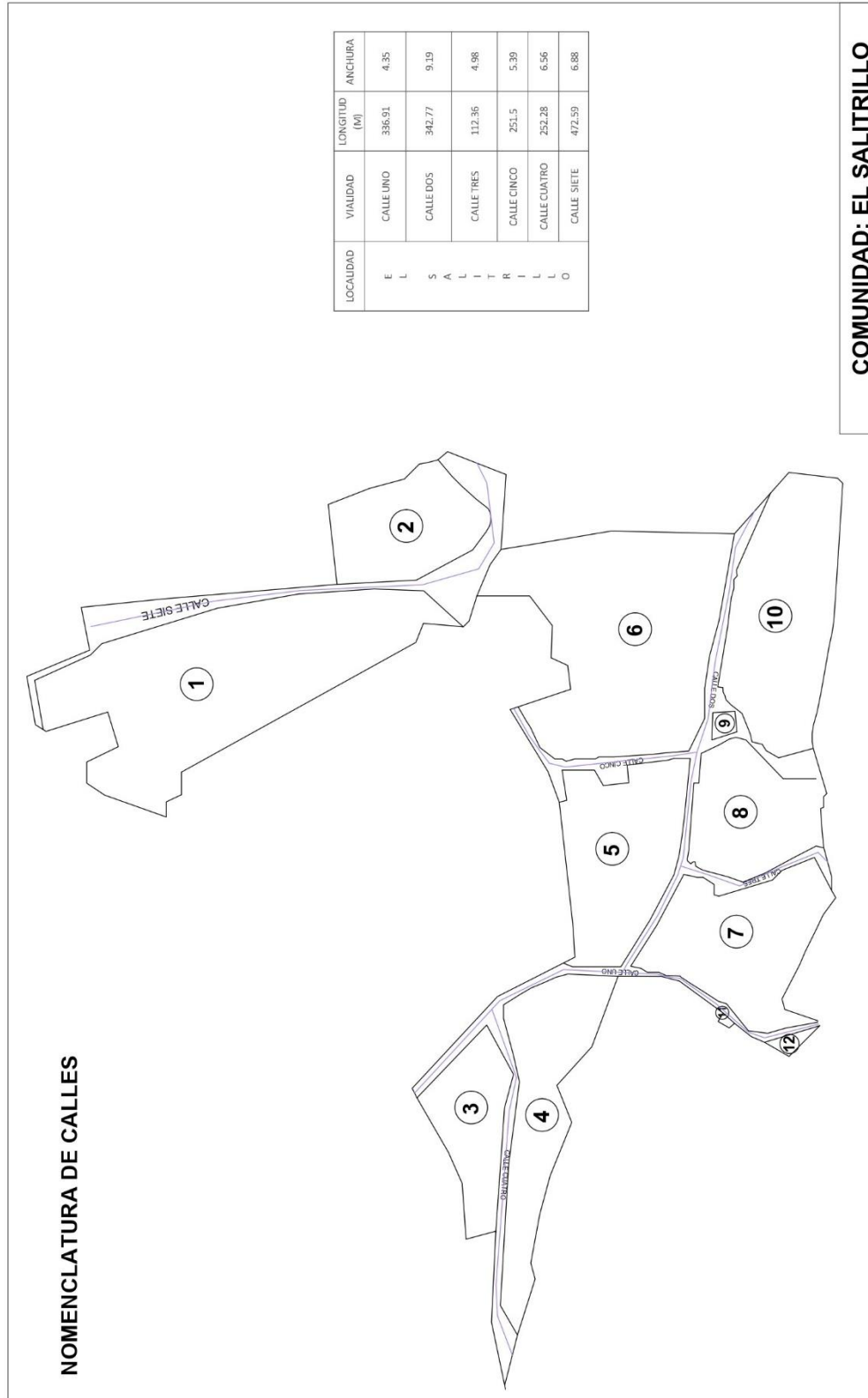
LOCALIDAD	VIALIDAD	LONGITUD (M)	ANCHURA
L O S B O R D O S	CTO. DE BRAVO	2298.06	7.76
	RIO BALSAS	745.22	7.66
	RIO LERMA - SANTIAGO	725.49	6.78
	RIO NEPAL	805.72	6.58
	RIO USUMACINTA	110.28	5.21
	RIO PANUCCO	322.58	5.62

COMUNIDAD: LOS BORDOS



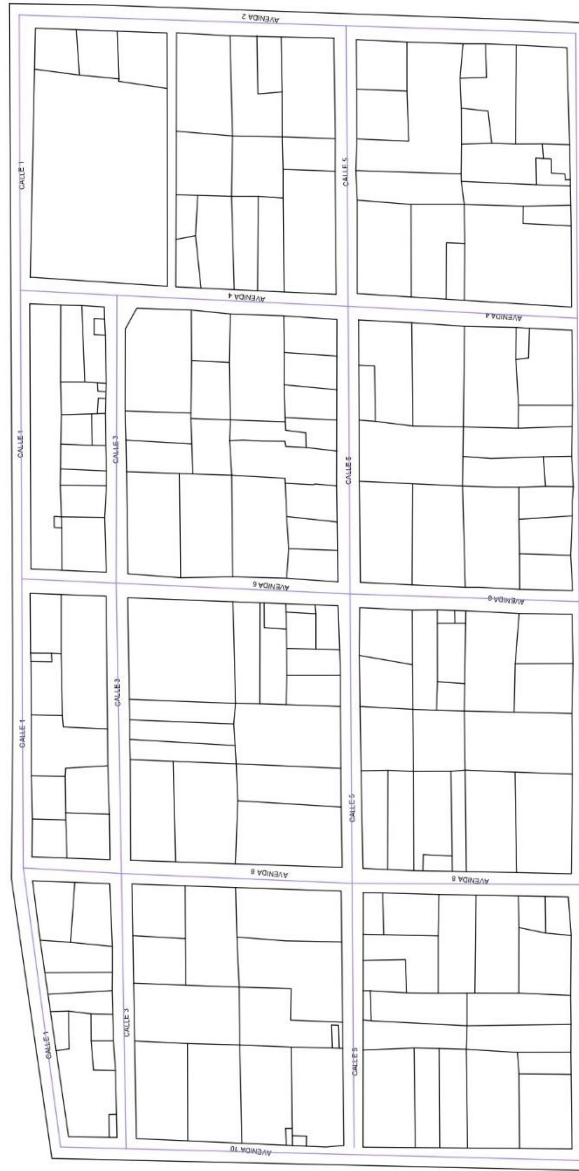
LOCALIDAD	VIALIDAD	LONGITUD (M)	ANCHURA
L O S C U E S	CORREGIDORA	578.35	8.11
	MIGUEL HIDALGO	427.95	6.56
	FRANCISCO Y MADERO	329.23	5.53
	5 DE FEBRERO	403.12	5.06
	5 DE MAYO	403.37	5.57
	REVOLUCIÓN	403.86	6.29
	CONSTITUCIÓN	401.9	5.96
	EMILIANO ZAPATA	376.25	5.77
	ZARAGOZA	332.34	6.53
	VICENTE GUERRERO	364.02	6.28
	IGNACIO ALLENDE	382.17	6.51
16 DE SEPTIEMBRE	404.47	5.31	

COMUNIDAD: LOS CUES





NOMENCLATURA DE CALLES

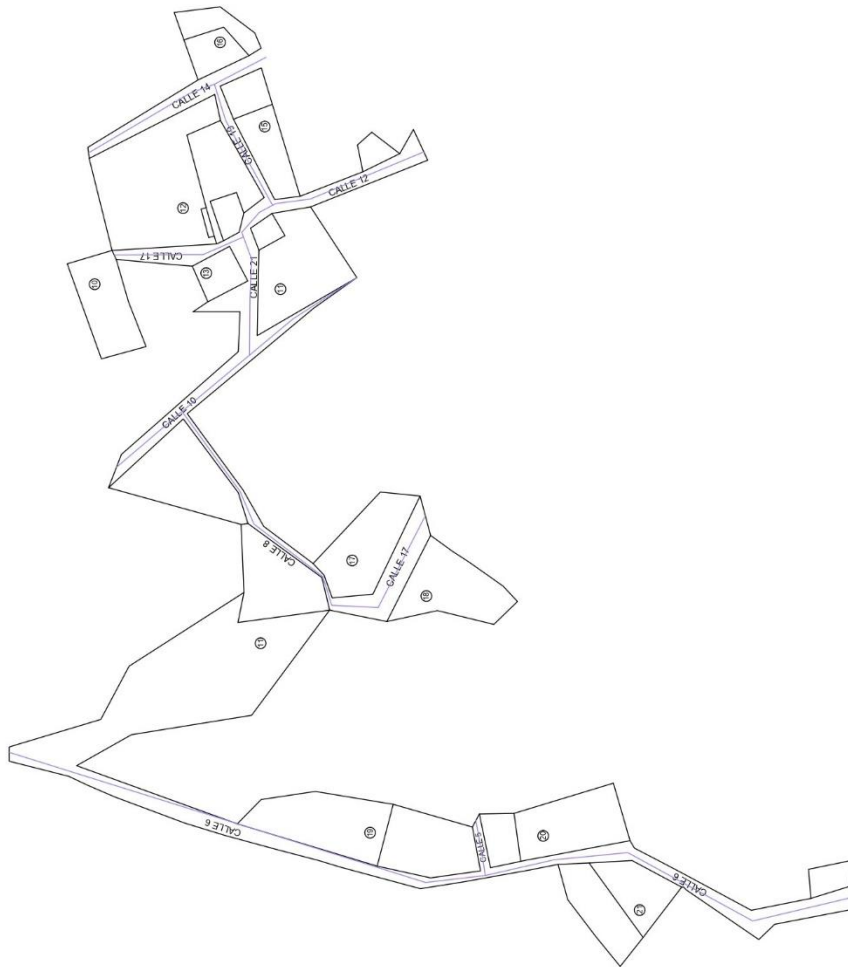


LOCALIDAD	VIALIDAD	LONGITUD (M)	ANCHURA
S A N A N T O N I O L A G A L E R A	CALLE 1	9625	8.52
	AVENIDA 2	265.59	12.13
	CALLE 3	407.27	9.34
	CALLE 4	265.59	12.45
	CALLE 5	265.95	11.13
	CALLE 6	534.47	10.26
	CALLE 7	266.04	11.39
	CALLE 8	532.47	9.89
	CALLE 9	266.16	11.13
	CALLE 10	247.1	8.37

COMUNIDAD: SAN ANTONIO LA GALERA

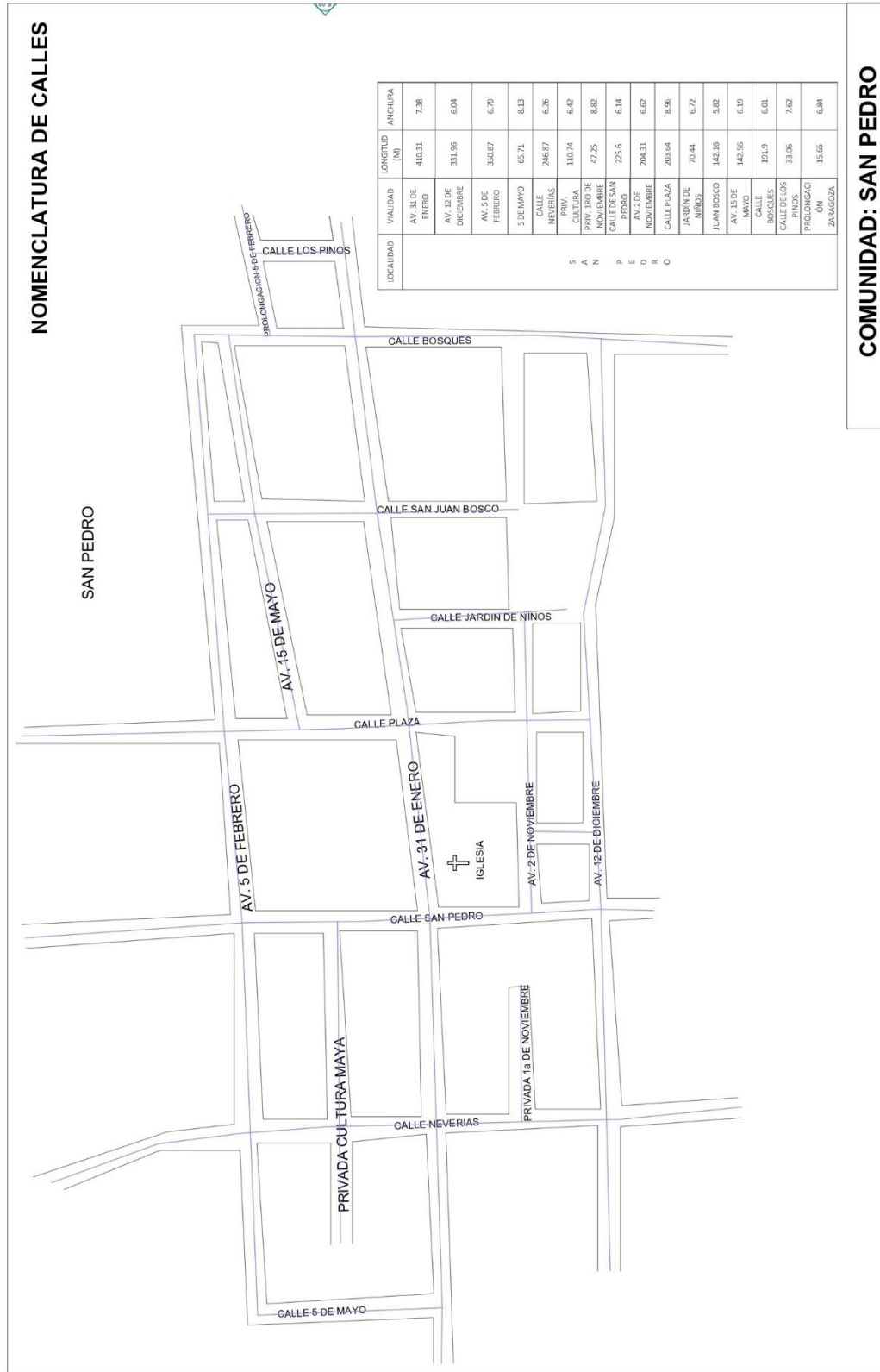


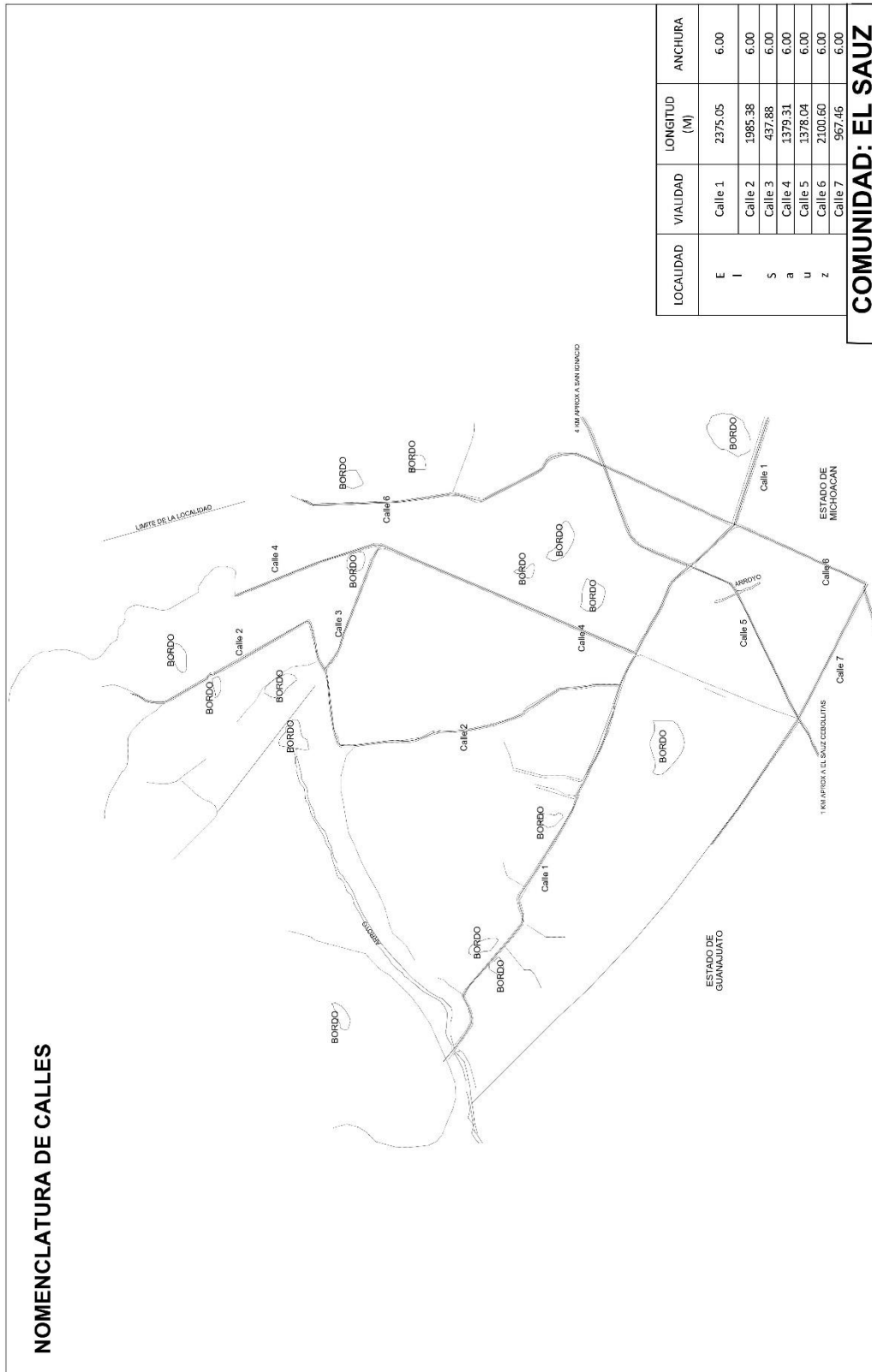
NOMENCLATURA DE CALLES

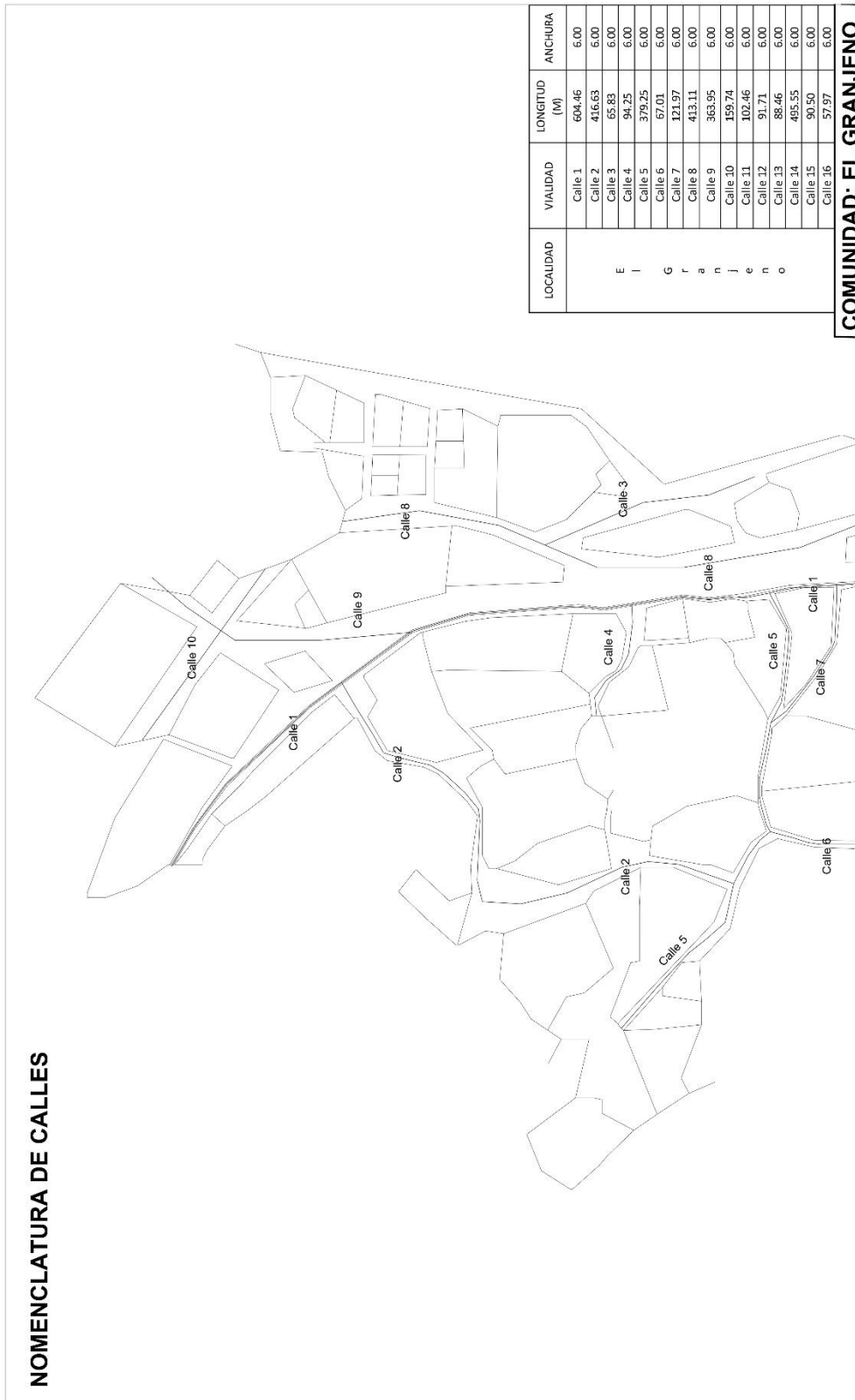


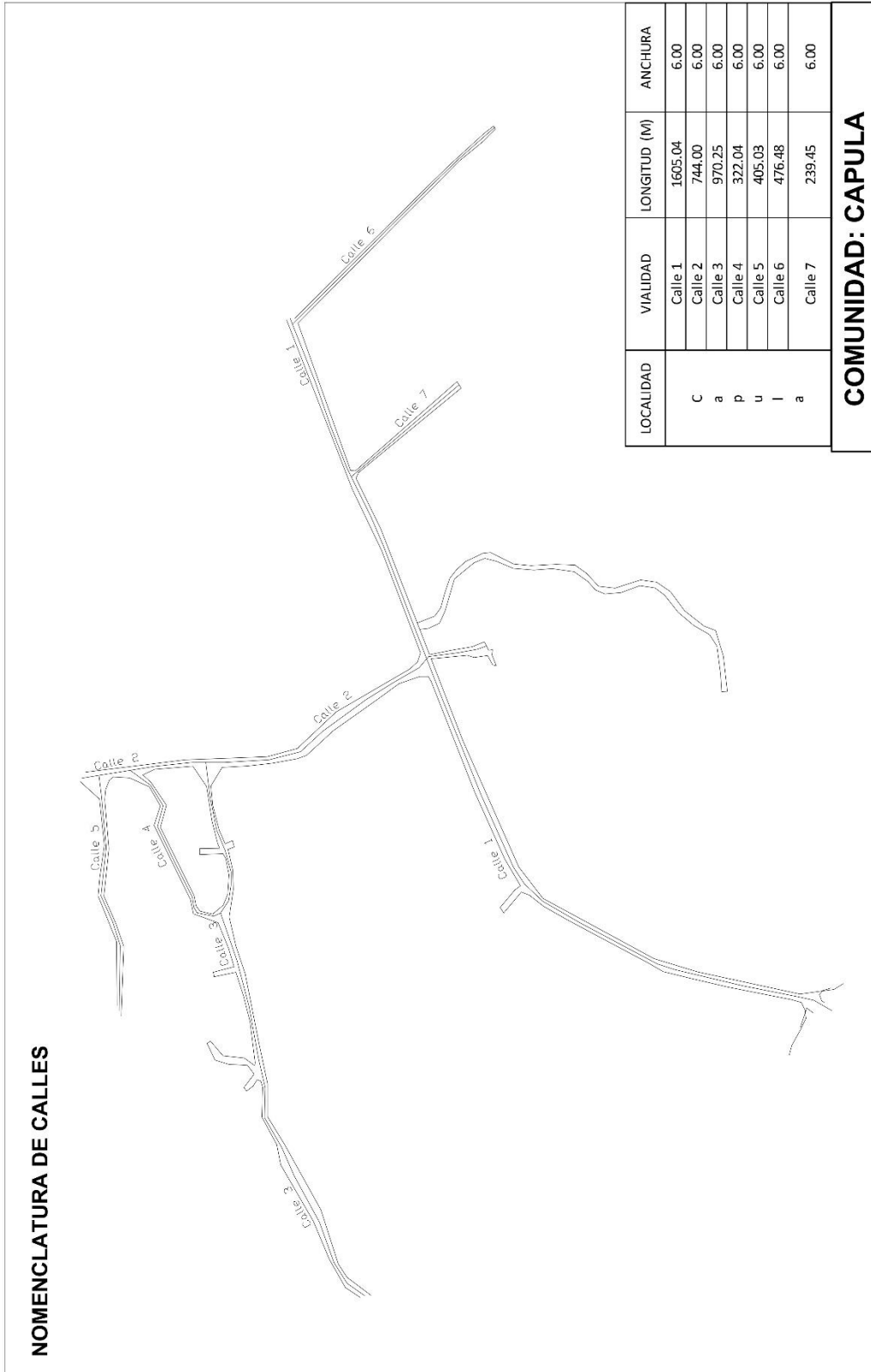
LOCALIDAD	VIALIDAD	LONGITUD (M)	ANCHURA
S A N J O S E T E P U Z A S	CALLE 6	627.92	6.36
	CALLE 5	39.99	7.1
	CALLE 8	216.75	4.16
	CALLE 10	227.68	10.07
	CALLE 12	93.45	9.88
	CALLE 14	147.73	11.99
	CALLE 17	72.99	19.03
	CALLE 21	89.95	7.69
	CALLE 18	97.69	6.02
	CALLE 19	100.31	7.81

COMUNIDAD: SAN JOSÉ TEPUZAS



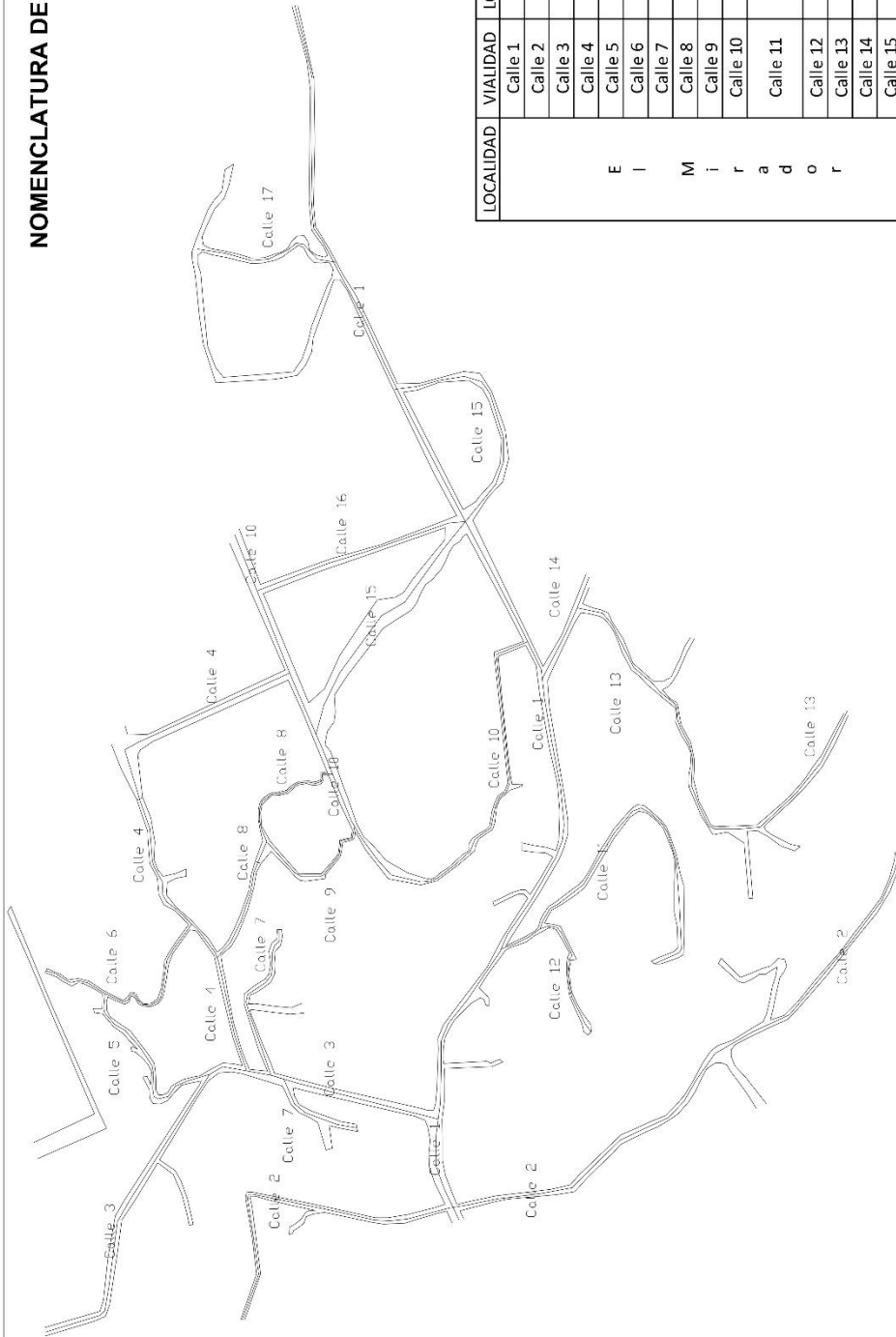






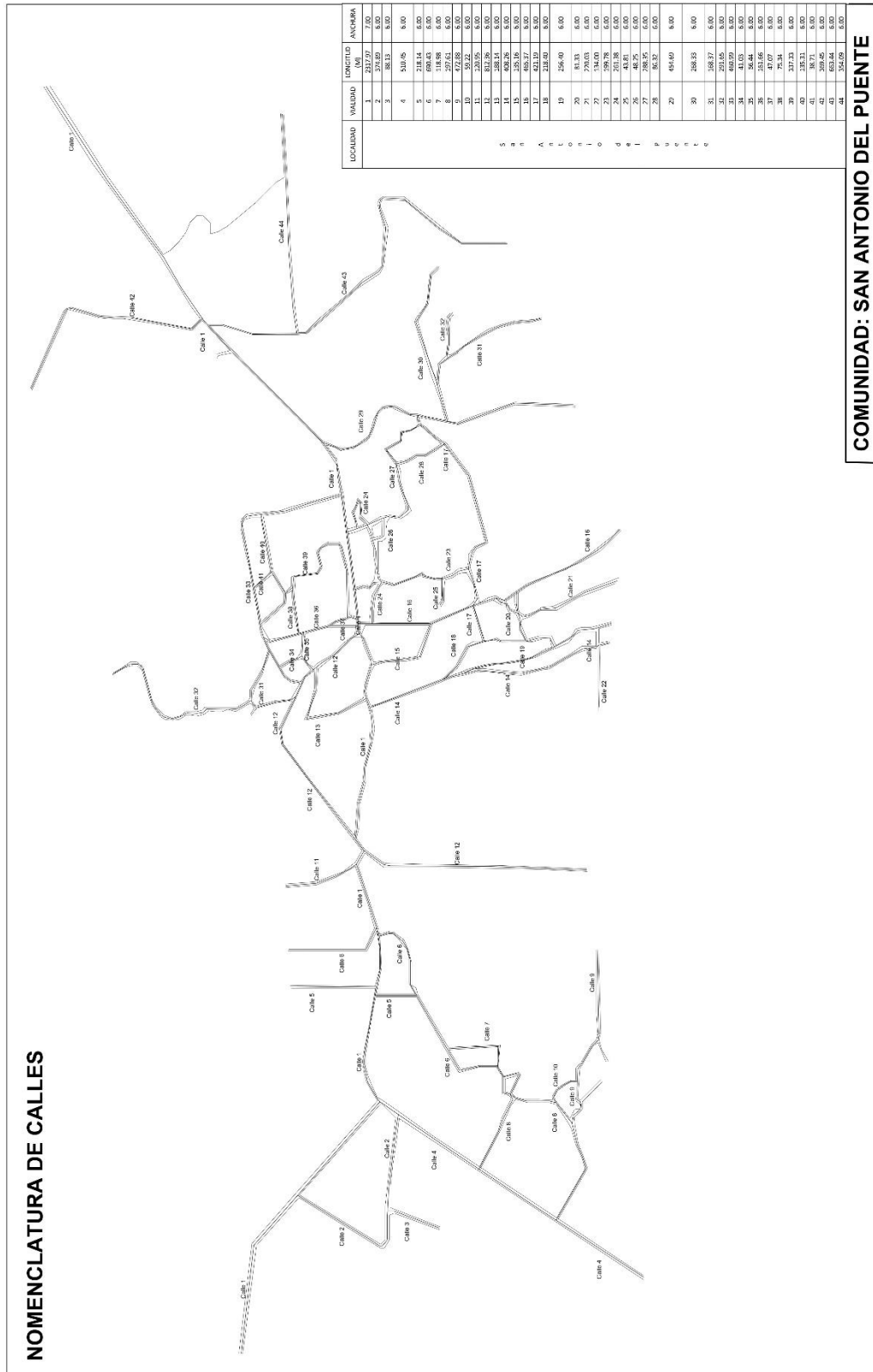


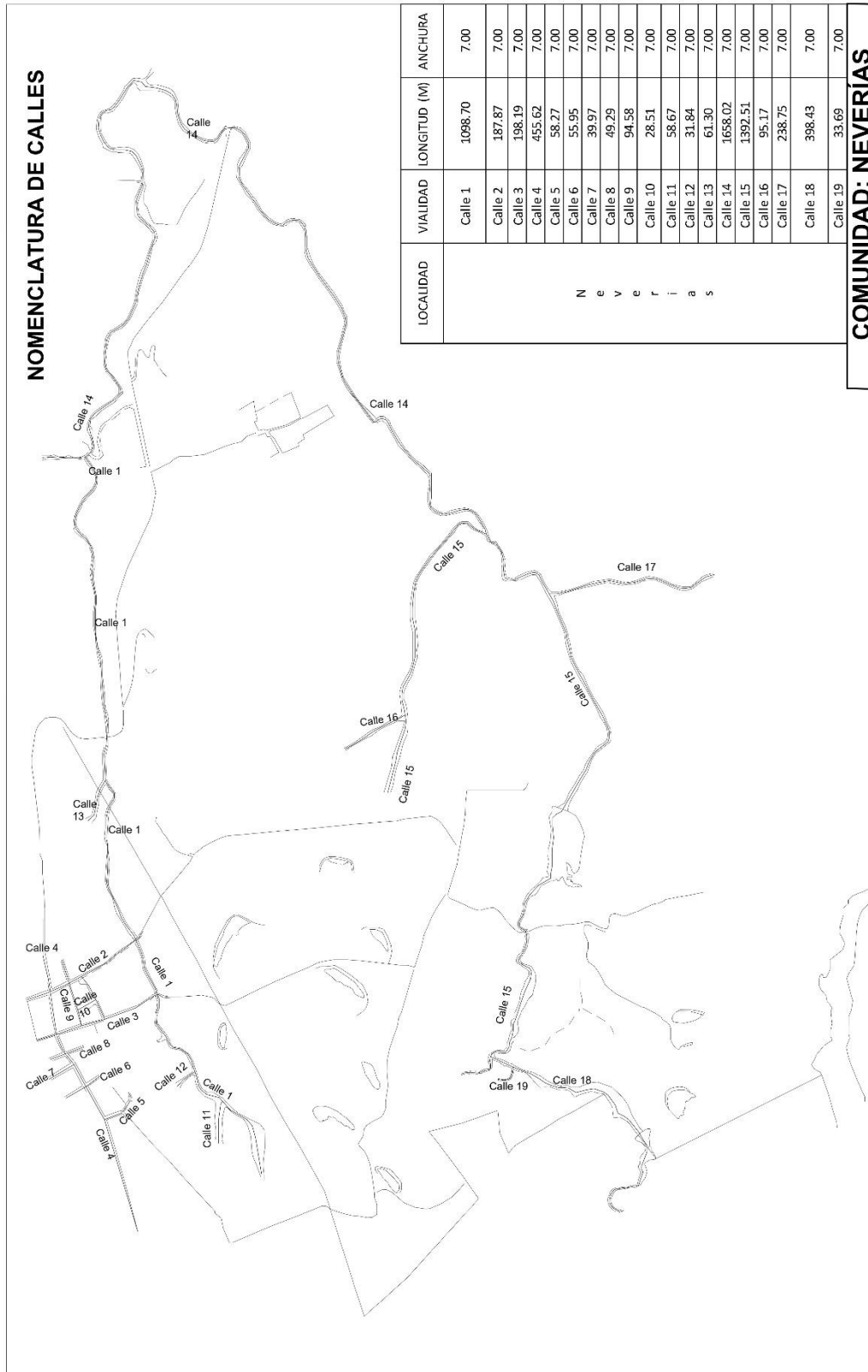
NOMENCLATURA DE CALLES

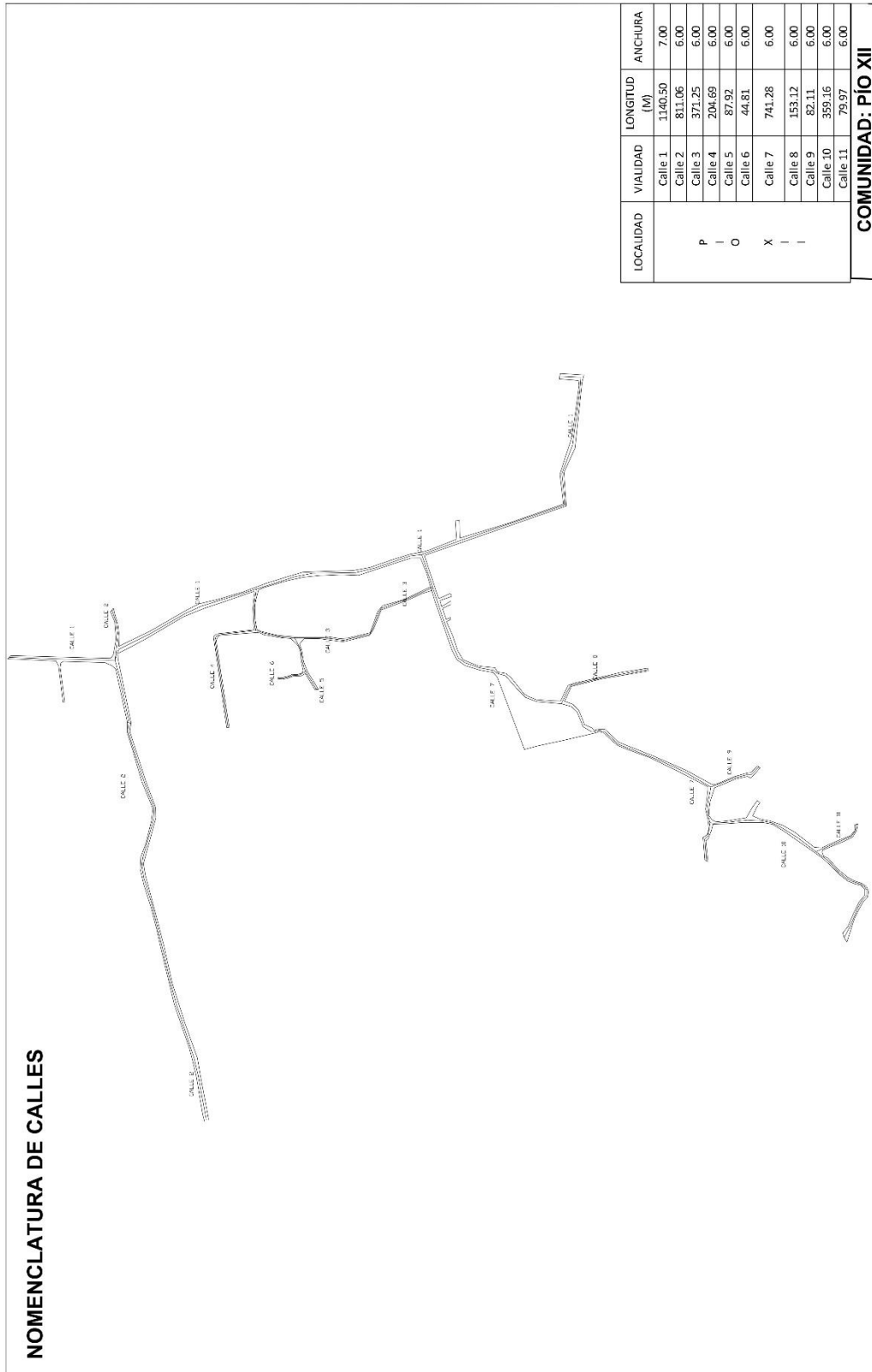


LOCALIDAD	VIALIDAD	LONGITUD	ANCHURA
E l M i r a d o r	Calle 1	395.65	6.00
	Calle 2	283.79	6.00
	Calle 3	169.98	6.00
	Calle 4	161.02	6.00
	Calle 5	56.17	6.00
	Calle 6	64.91	6.00
	Calle 7	82.04	6.00
	Calle 8	76.18	6.00
	Calle 9	40.70	6.00
	Calle 10	214.65	6.00
	Calle 11	118.06	6.00
	Calle 12	39.84	6.00
	Calle 13	142.15	6.00
	Calle 14	33.79	6.00
	Calle 15	153.42	6.00
	Calle 16	66.31	6.00
	Calle 17	124.55	6.00

COMUNIDAD: EL MIRADOR



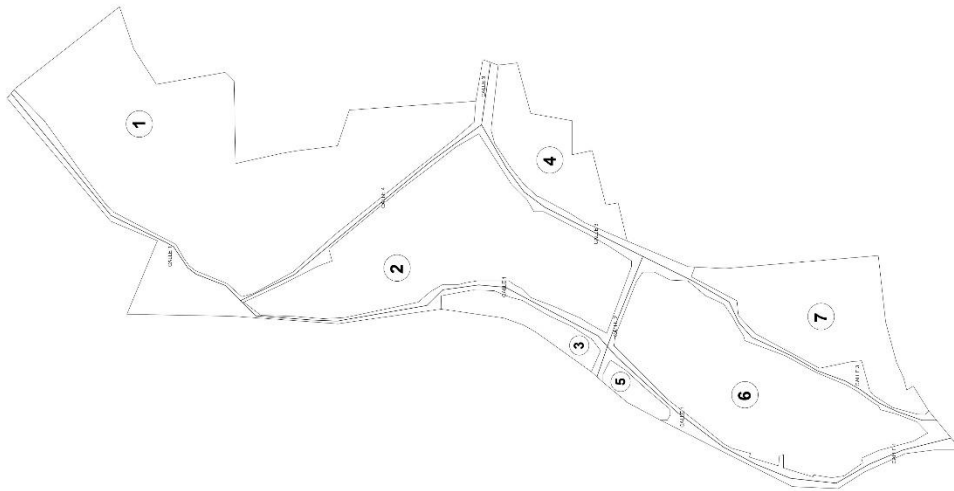






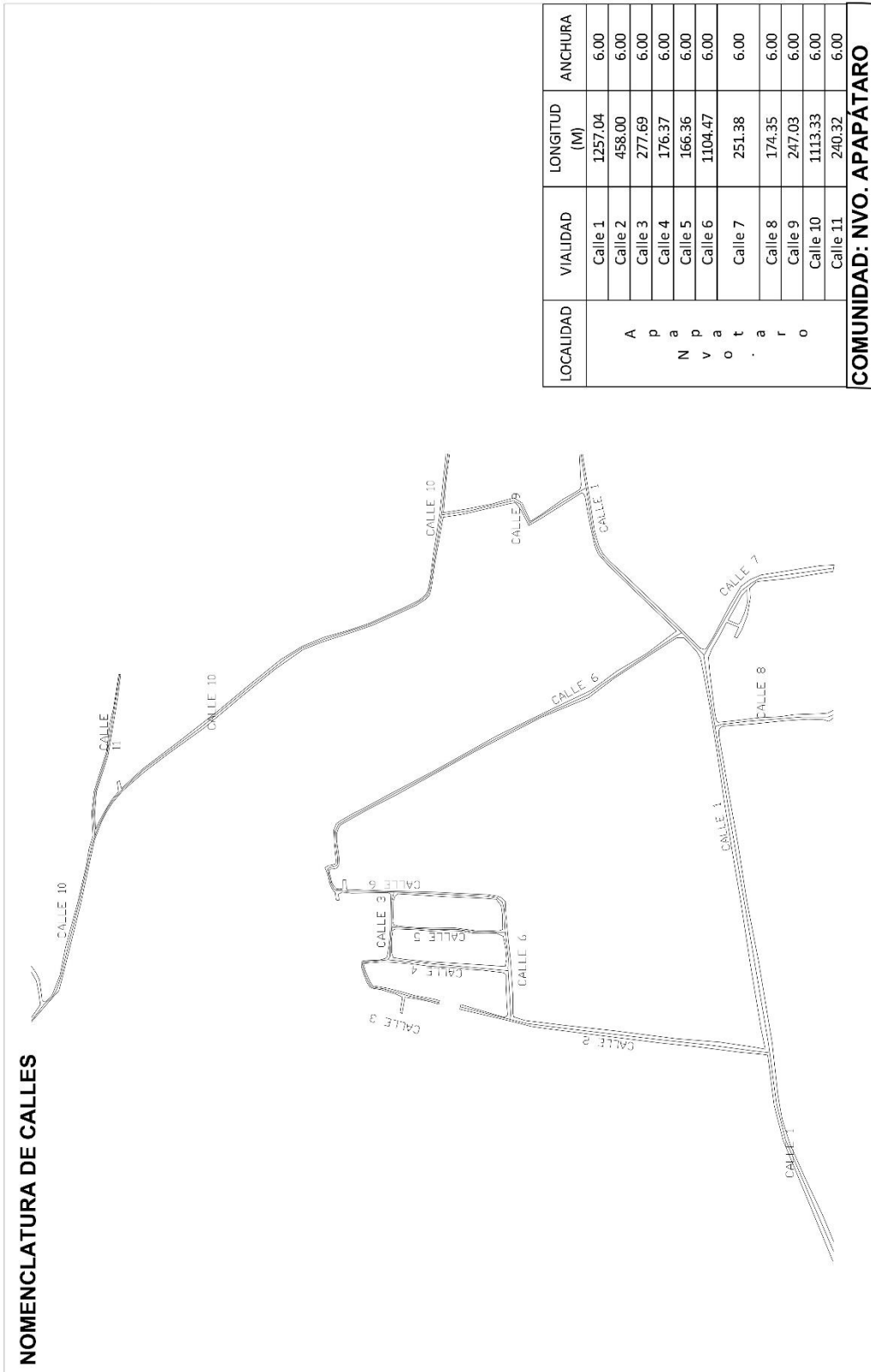


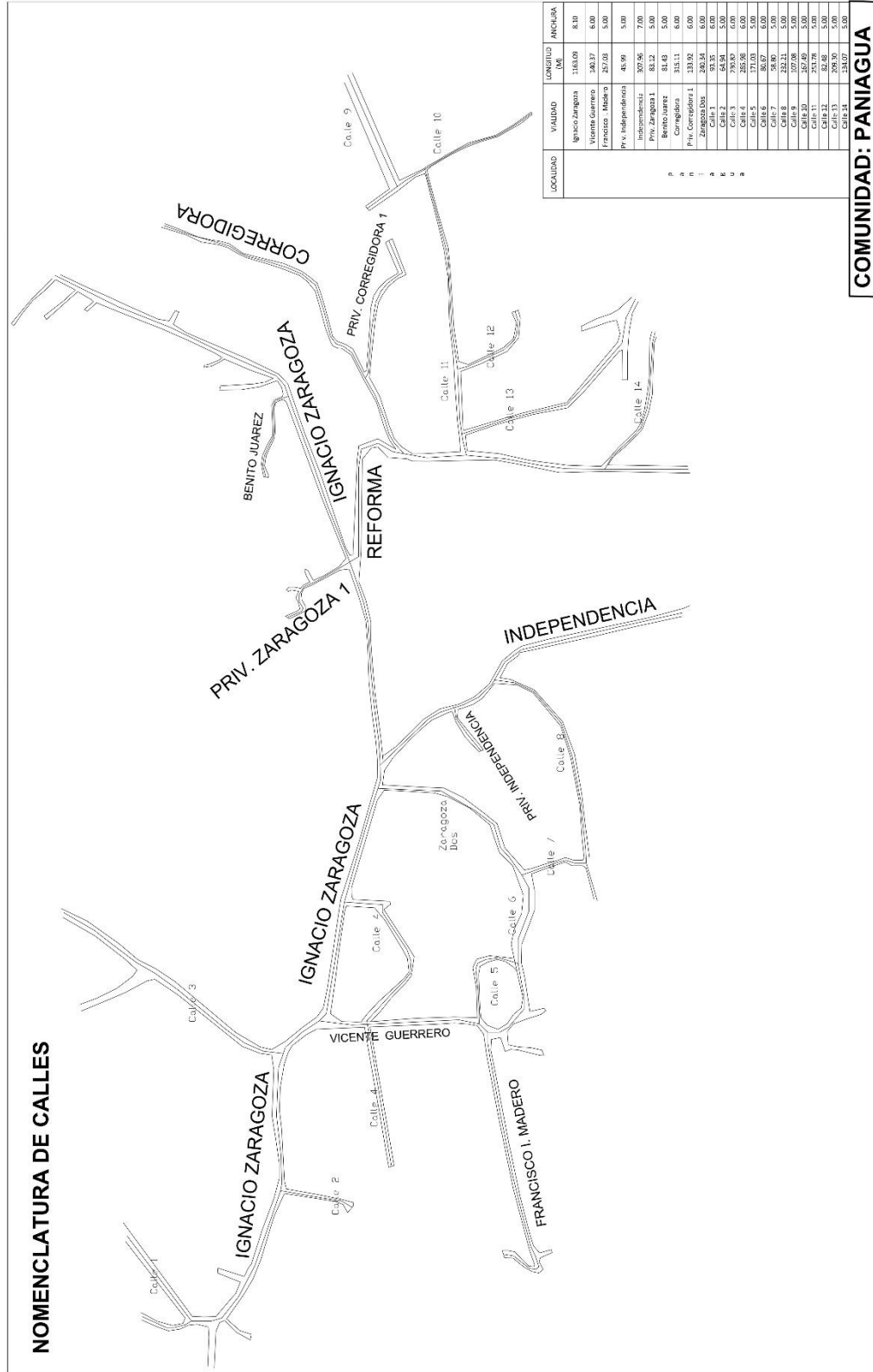
NOMENCLATURA DE CALLES



LOCALIDAD	VIALIDAD	LONGITUD (M)	ANCHURA
E l F r e s n o	Calle 1	755.03	6.00
	Calle 2	87.47	6.00
	Calle 3	422.52	6.00
	Calle 4	203.30	6.00

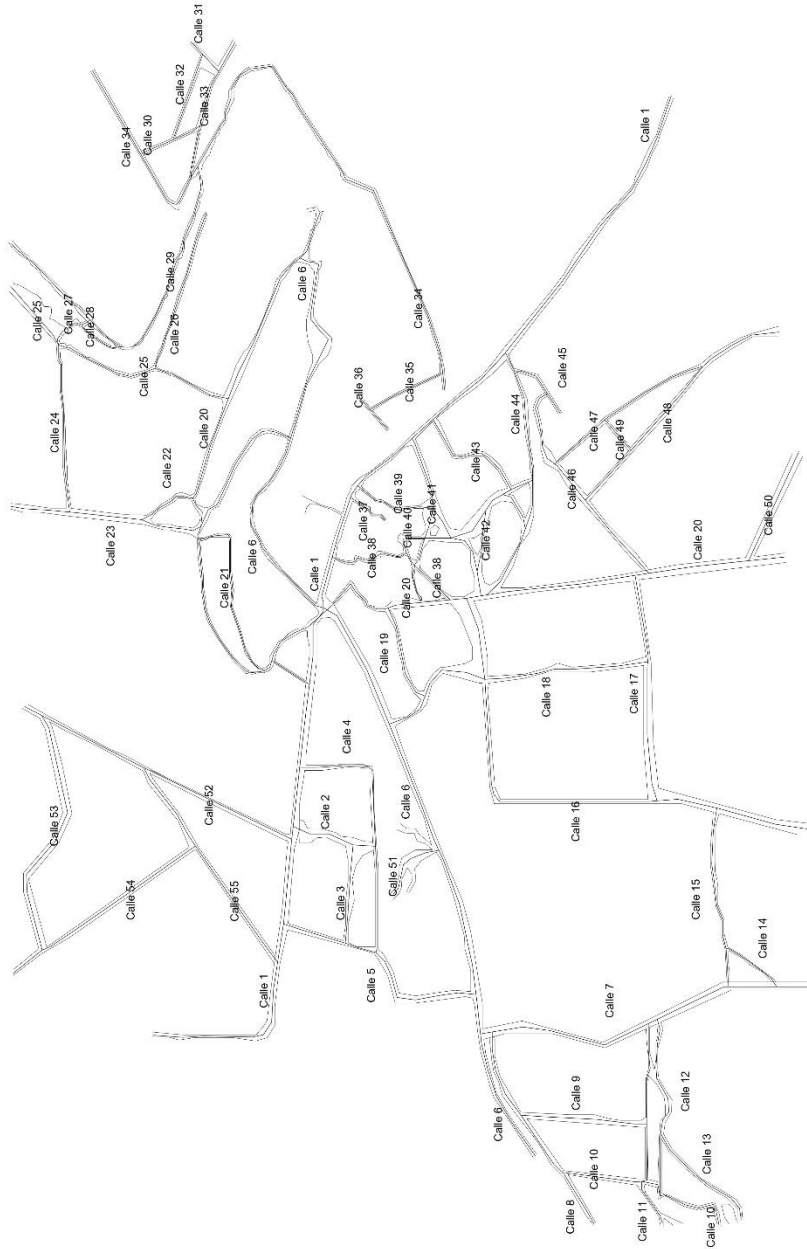
COMUNIDAD: EL FRESNO





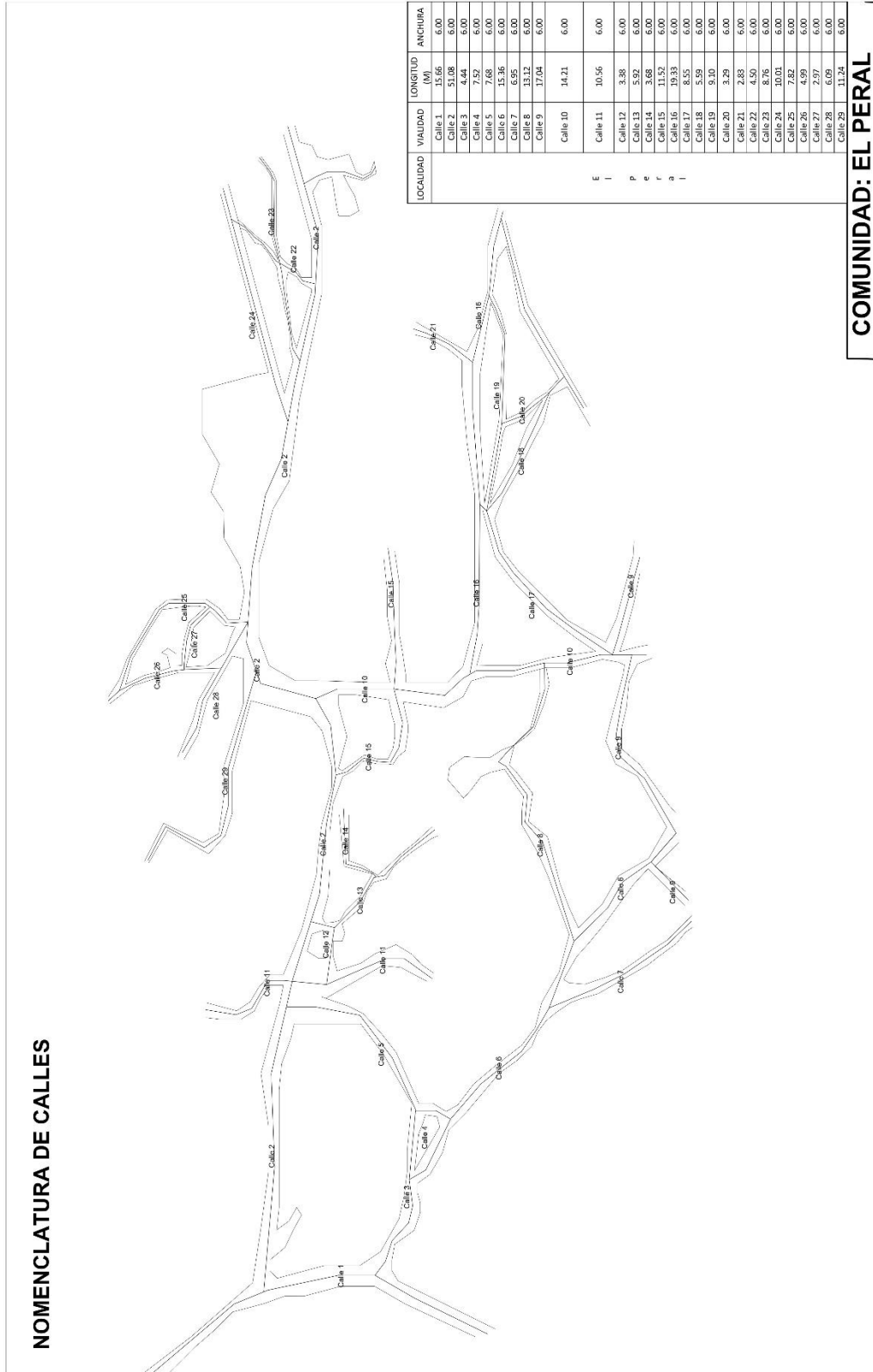


NOMENCLATURA DE CALLES



LOCALIDAD	VIALIDAD	LONGITUD (M)	ANCHURA
	Calle 1	1176.28	6.00
	Calle 2	85.81	5.00
	Calle 3	98.14	5.00
	Calle 4	258.37	5.00
	Calle 5	1005.53	7.00
	Calle 6	345.88	6.00
	Calle 7	200.63	6.00
	Calle 8	125.44	6.00
	Calle 9	185.64	6.00
	Calle 10	205.33	6.00
	Calle 11	181.74	6.00
	Calle 12	121.06	6.00
	Calle 13	64.19	5.00
	Calle 14	180.14	5.00
	Calle 15	518.55	6.00
	Calle 16	226.37	5.00
	Calle 17	286.97	5.00
	Calle 18	96.19	5.00
	Calle 19	1065.37	5.00
	Calle 20	177.49	5.00
	Calle 21	58.44	5.00
	Calle 22	336.86	5.00
	Calle 23	214.08	5.00
	Calle 24	259.02	5.00
	Calle 25	163.50	5.00
	Calle 26	214.08	5.00
	Calle 27	352.50	5.00
	Calle 28	65.45	5.00
	Calle 29	40.49	5.00
	Calle 30	143.01	5.00
	Calle 31	714.37	5.00
	Calle 32	80.93	5.00
	Calle 33	40.32	5.00
	Calle 34	144.90	6.00
	Calle 35	189.40	6.00
	Calle 36	164.78	6.00
	Calle 37	172.02	6.00
	Calle 38	171.52	6.00
	Calle 39	66.38	5.00
	Calle 40	175.30	5.00
	Calle 41	263.37	5.00
	Calle 42	40.41	5.00
	Calle 43	119.29	5.00
	Calle 44	70.42	5.00
	Calle 45	296.56	5.00
	Calle 46	252.52	5.00
	Calle 47	221.39	5.00
	Calle 48	235.21	5.00
	Calle 49		
	Calle 50		
	Calle 51		
	Calle 52		
	Calle 53		
	Calle 54		
	Calle 55		

COMUNIDAD: CARRANZA



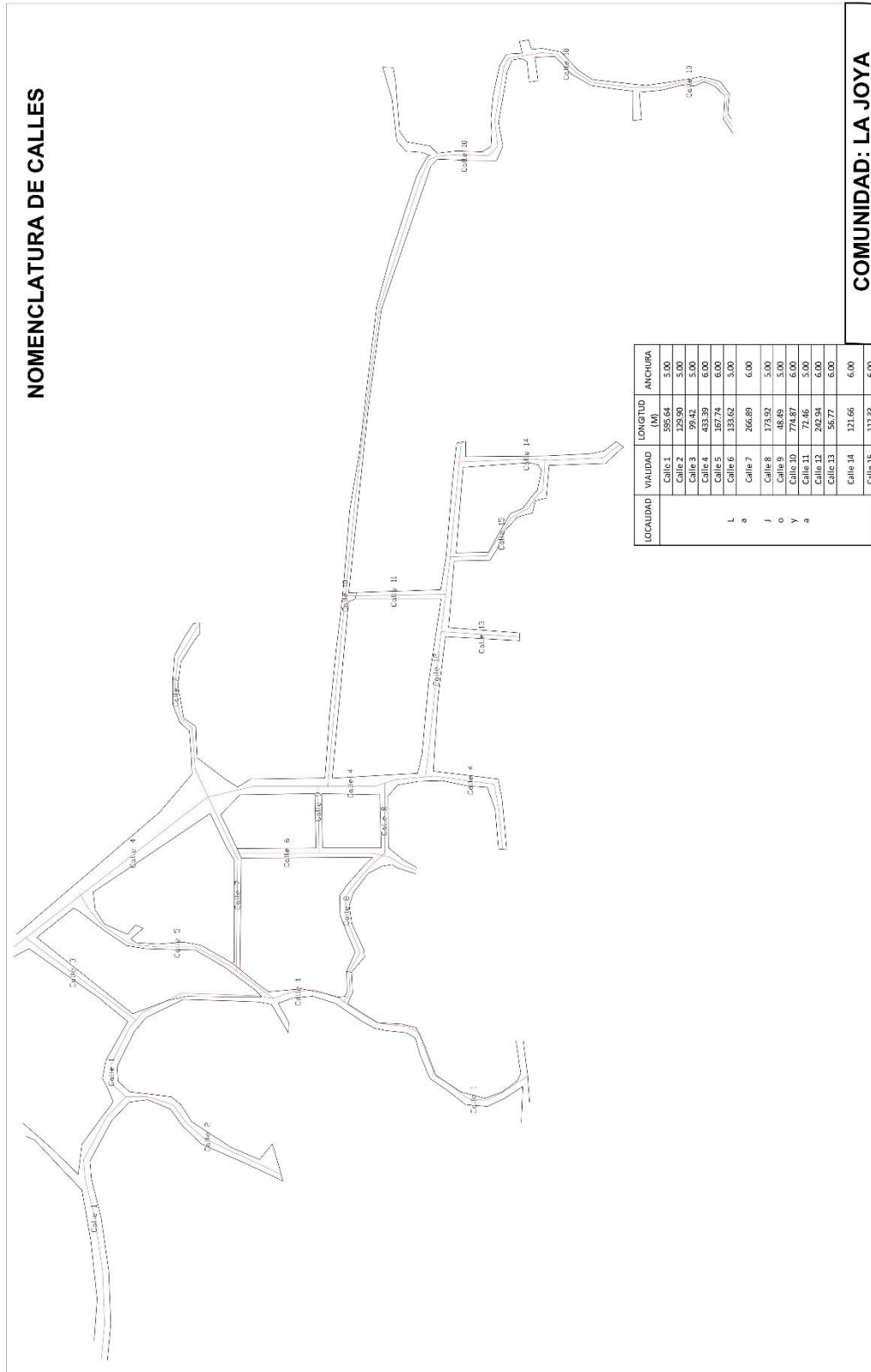


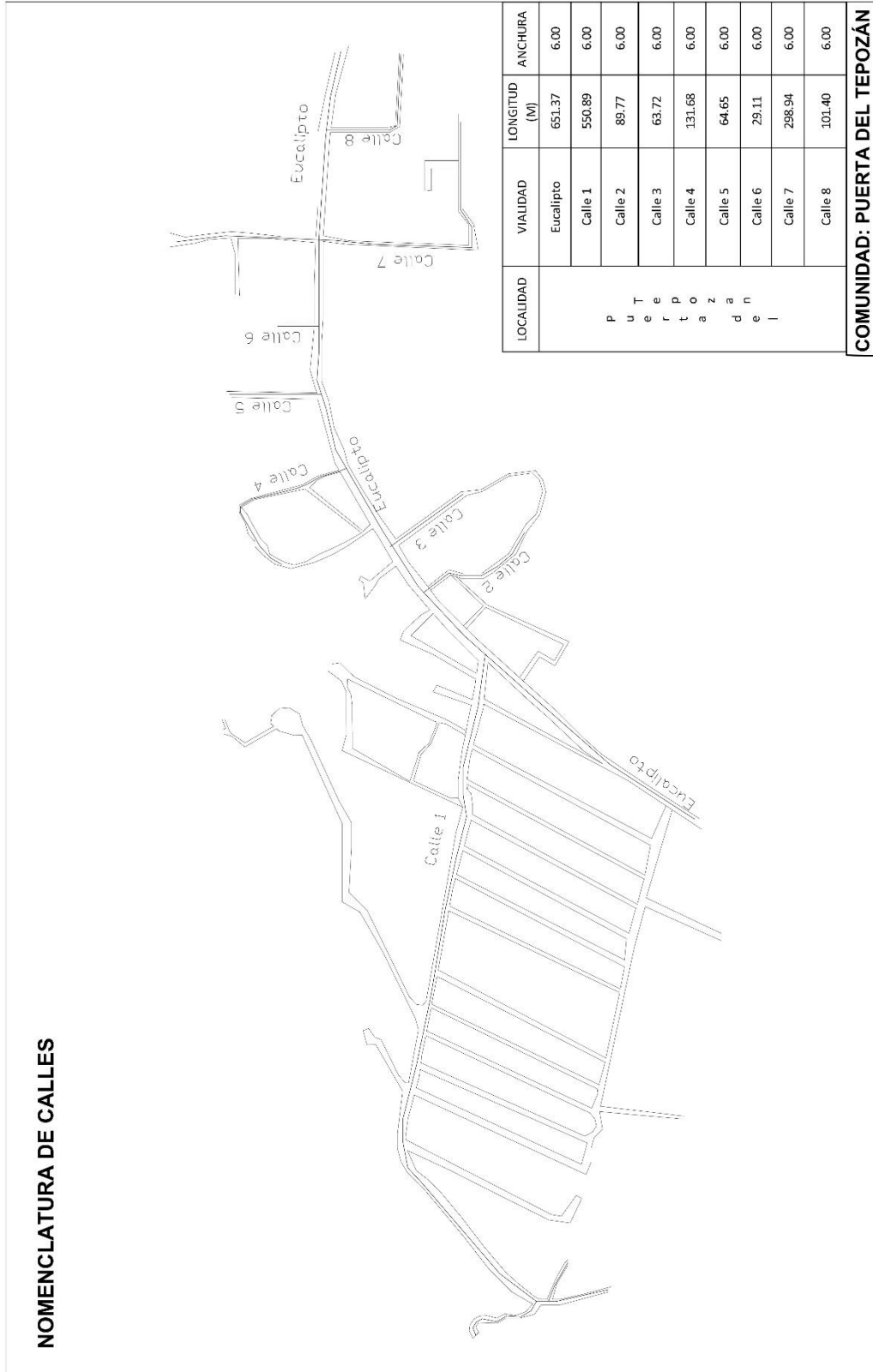
NOMENCLATURA DE CALLES

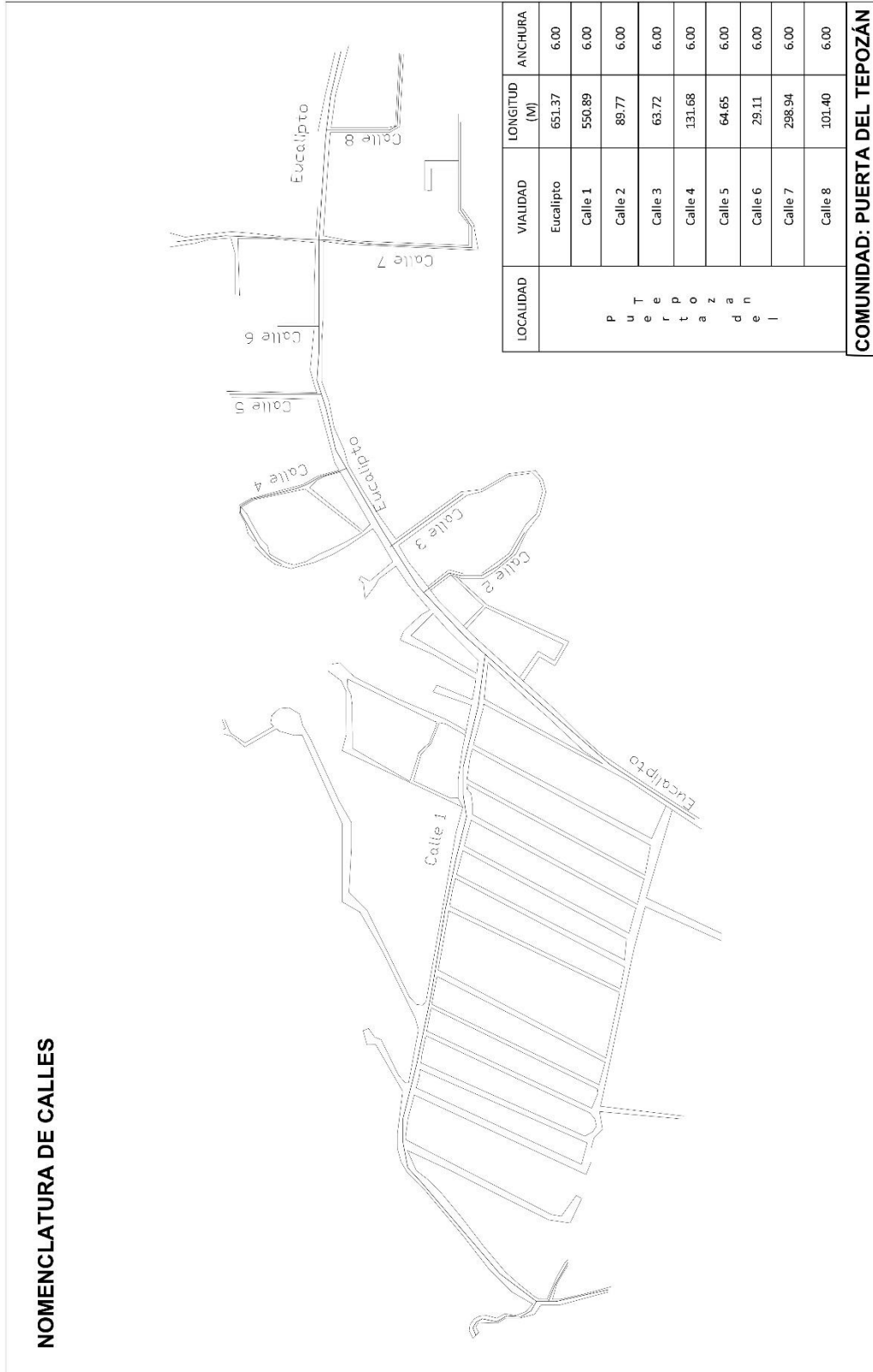


LOCALIDAD	VIALIDAD	LONGITUD (M)	ANCHURA
L a N o v a	Calle 1	865.93	6.00
	Calle 2	729.03	6.00
	Calle 3	823.67	6.00
	Calle 4	44.21	6.00
	Calle 5	70.33	6.00
	Calle 6	137.72	6.00
	Calle 7	79.15	6.00
	Calle 8	73.64	6.00
	Calle 9	133.75	6.00
	Calle 10	58.90	6.00
	Calle 11	52.36	6.00
	Calle 12	257.62	6.00

COMUNIDAD: LA NUEVA JOYA

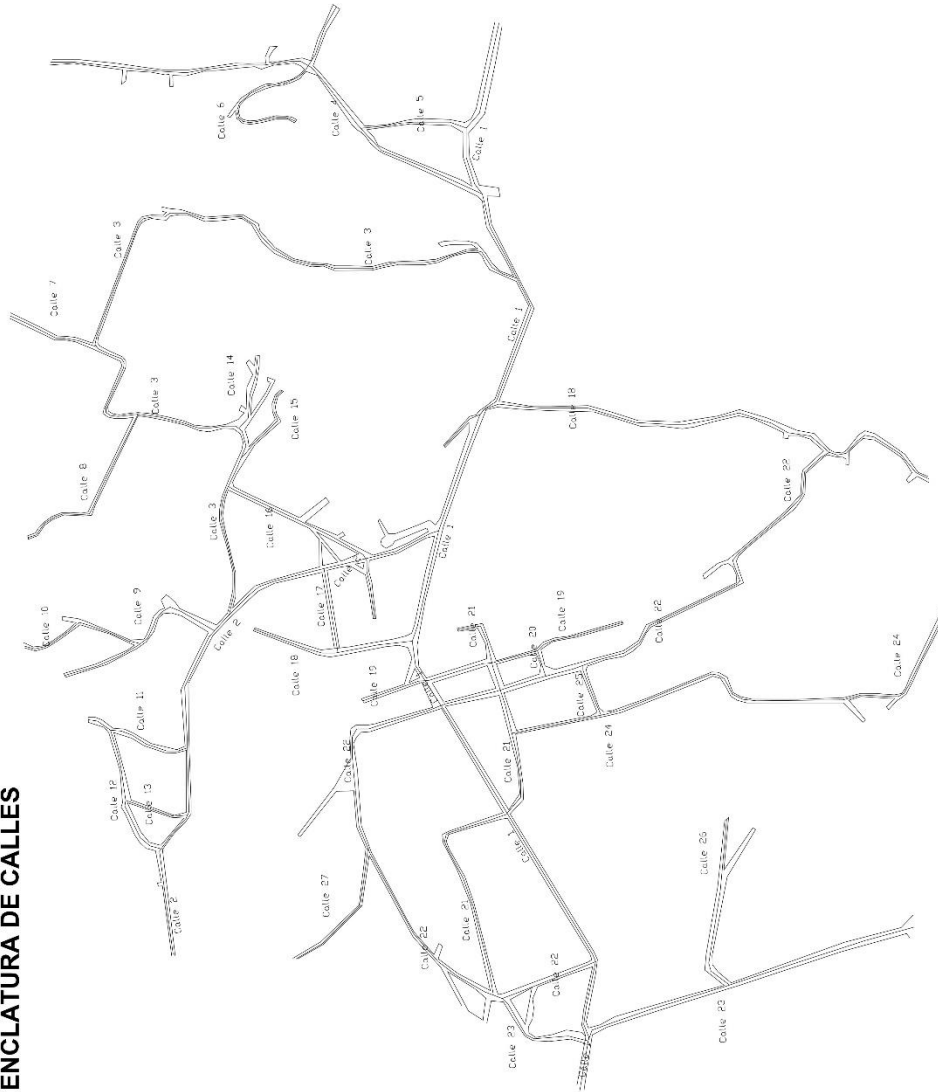








NOMENCLATURA DE CALLES



LOCALIDAD	VIALIDAD	LONGITUD (M)	ANCHURA
S a n I g n c i o	Calle 1	1530.03	8,00
	Calle 2	777.54	6,00
	Calle 3	1262.40	6,00
	Calle 4	631.35	6,00
	Calle 5	139.91	6,00
	Calle 6	289.90	6,00
	Calle 7	121.56	6,00
	Calle 8	237.00	6,00
	Calle 9	237.85	6,00
	Calle 10	167.20	6,00
	Calle 11	107.46	6,00
	Calle 12	212.62	6,00
	Calle 13	84.36	6,00
	Calle 14	101.67	6,00
	Calle 15	111.74	6,00
	Calle 16	283.83	6,00
	Calle 17	111.37	6,00
	Calle 18	213.51	6,00
	Calle 19	357.19	6,00
	Calle 20	34.95	6,00
	Calle 21	595.64	6,00
	Calle 22	1337.97	6,00
	Calle 23	598.16	6,00
	Calle 24	659.57	6,00
	Calle 25	69.67	6,00
	Calle 26	231.27	6,00
	Calle 27	185.35	6,00

COMUNIDAD: SAN IGNACIO

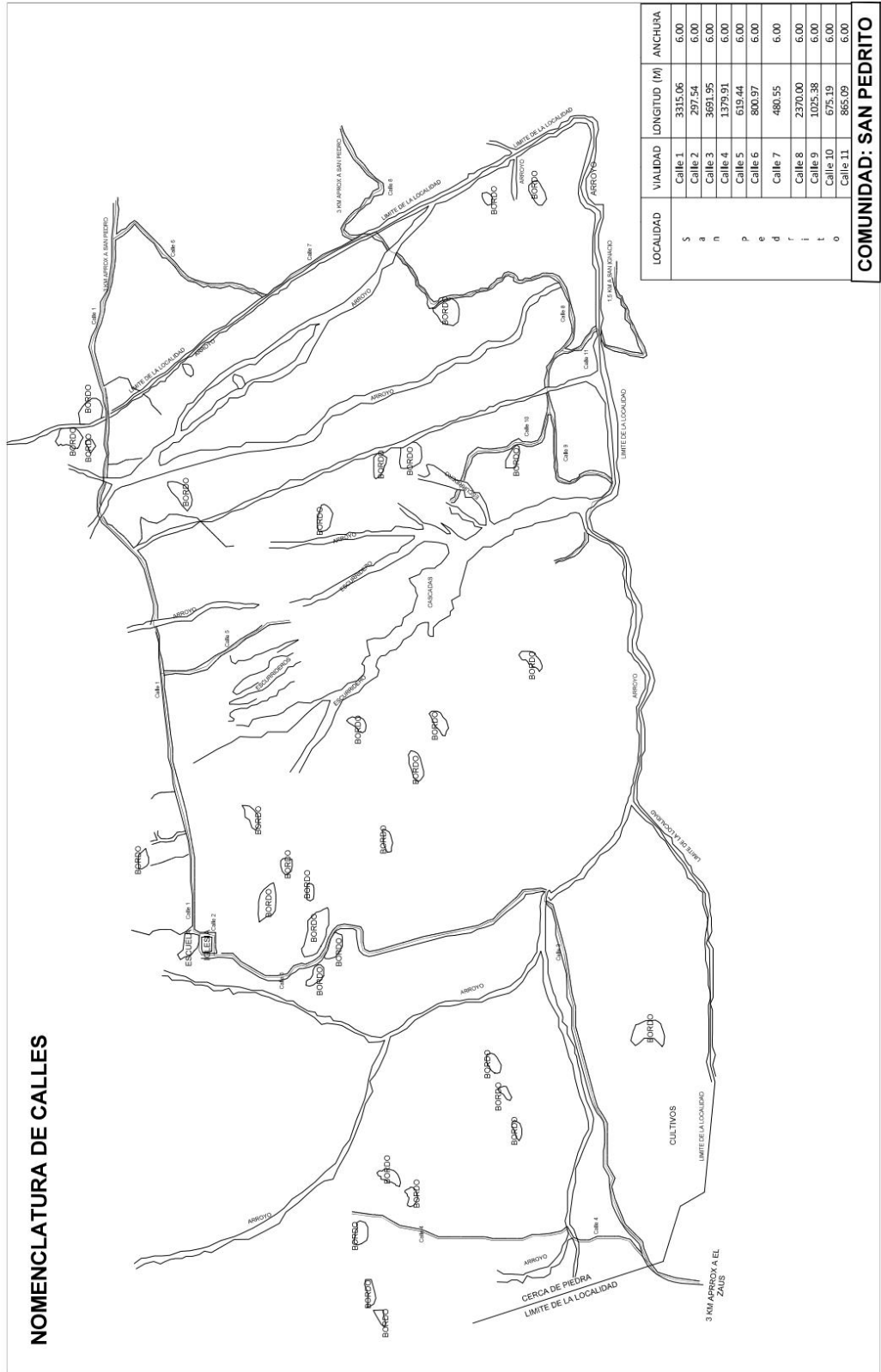


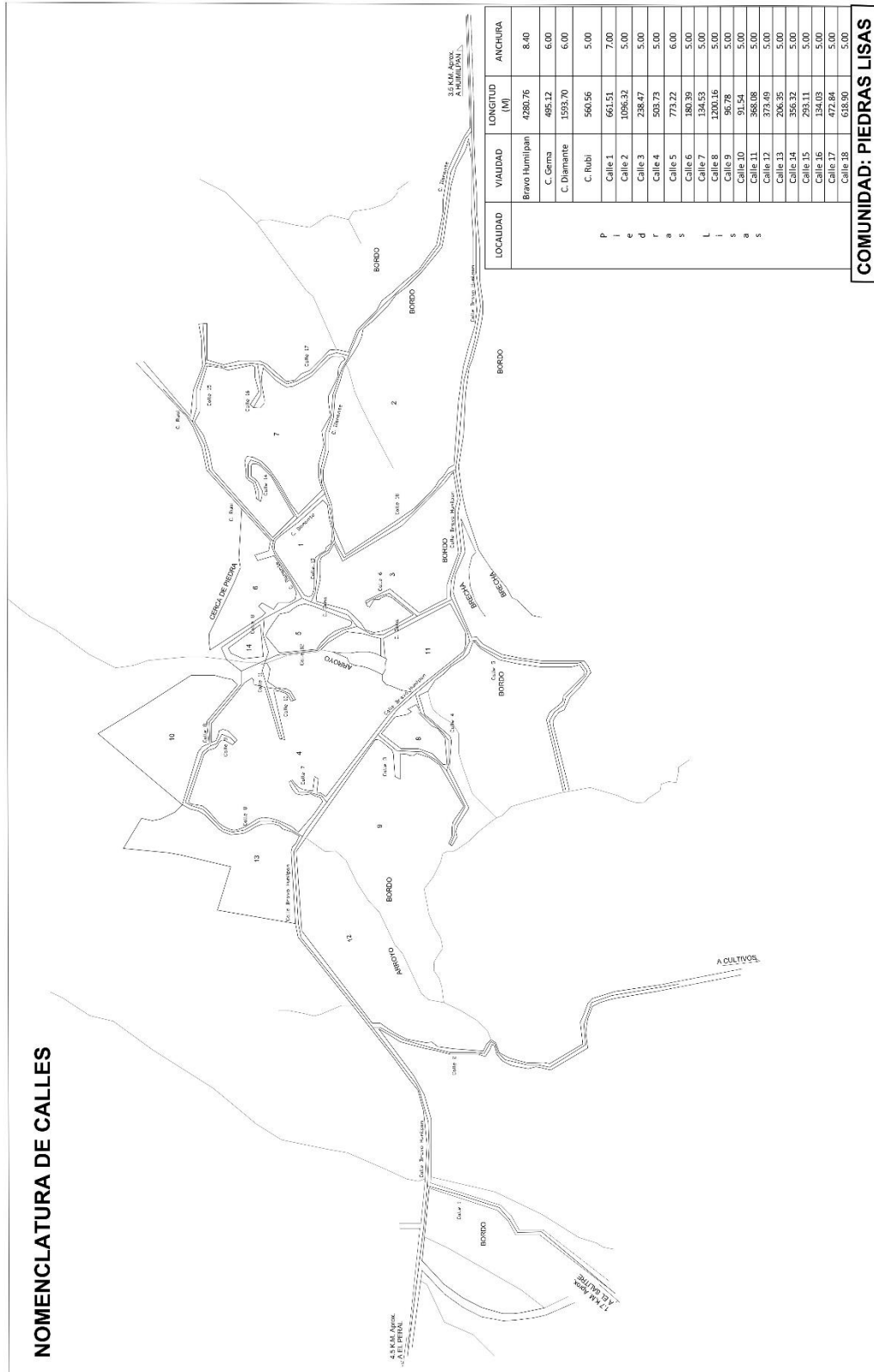
NOMENCLATURA DE CALLES



LOCALIDAD	VIALIDAD	LONGITUD (M)	ANCHURA
H u i t r ó n	Calle 1	1889.80	6.00
	Calle 2	440.93	6.00
	Calle 3	636.43	6.00
	Calle 4	115.95	6.00
	Calle 5	146.02	6.00
	Calle 6	380.94	6.00
	Calle 7	32.98	6.00
	Calle 8	38.37	6.00
	Calle 9	163.32	6.00
	Calle 10	245.91	6.00
	Calle 11	70.42	6.00
	Calle 12	104.19	6.00
	Calle 13	387.24	6.00
	Calle 14	219.70	6.00
	Calle 15	148.48	6.00
	Calle 16	166.25	6.00
	Calle 17	962.33	6.00
	Calle 18	441.25	6.00
	Calle 19	164.78	6.00
	Calle 20	140.97	6.00
	Calle 21	65.62	6.00
	Calle 22	581.75	6.00
	Calle 23	96.95	6.00
	Calle 24	123.45	6.00
	Calle 25	557.84	6.00
	Calle 26	218.85	6.00

COMUNIDAD: HUITRÓN







Juan Guzmán Cabrera
Presidente Municipal

José Salvador Arreola Hernández
Síndico Municipal

Ana Paola Servín Jaramillo
Síndico Municipal

Luis Mario Gutiérrez Gómez
Regidor

Carolina Flores Cruz
Regidora

Janet Lujan Martínez
Regidora

Saira Zenida Molina Gudiño
Regidora

Viviana Ivette de Jesús Salinas
Regidora

Blanca Diana Martínez Jurado

Regidora

Rubén Luna Miranda
Regidor

Lic. Socrates Alejandro Valdez Rosales
Secretario del Ayuntamiento.